

Movilidad en **Región Metropolitana de Santiago** 14 de diciembre del 2020 al 25 de abril del 2021.



Loreto Bravo^{1,2}, Leo Ferres^{1,2,3}

¹ Instituto de Data Science, Facultad de Ingeniería, Universidad del Desarrollo

² Fellow, Telefónica Chile

³ Fellow, ISI Foundation

Contenidos

| | |
|--------------------------------|--------|
| Datos y Viajes | Pág. 3 |
| Índice de Movilidad | Pág. 4 |
| Evolución Movilidad por Región | Pág. 5 |

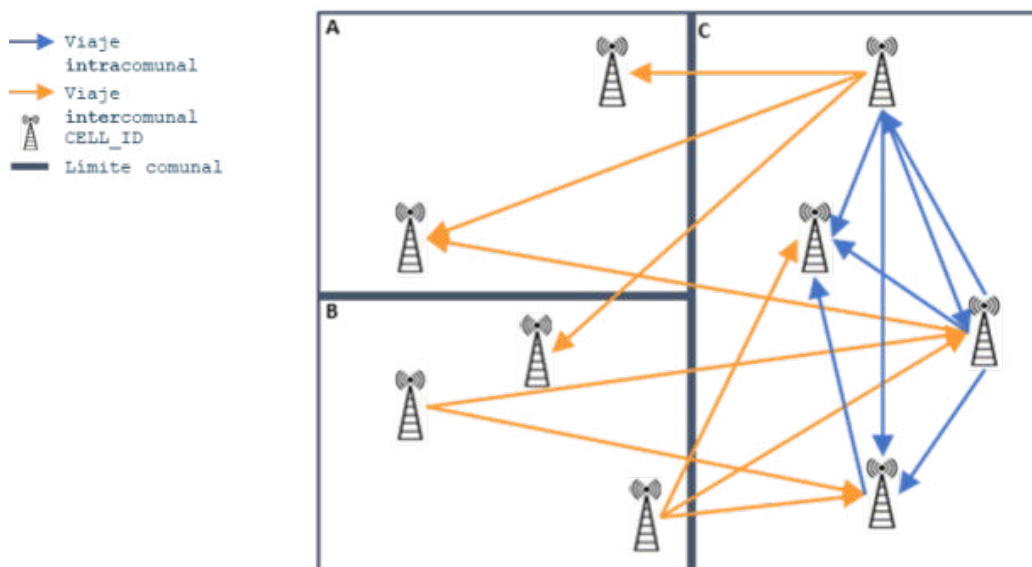
DATOS Y VIAJES

Se utilizan registros anonimizados y agregados de telefonía para estimar el número de viajes entre comunas. Cuando un dispositivo celular (PHONE_ID) interactúa con la red queda un registro de su conexión a la antena (CELL_ID) y un timestamp de cuanto esto ocurrió (EVENT_TM).

| PHONE_ID | CELL_ID | EVENT_TM |
|--|-----------|-----------------|
| fa50fc29fd235b9d61abbd11a06975f3214f6506d3e0f37e648317df2358524c | 1269024 | 20200226T073059 |
| fa50fc29fd235b9d61abbd11a06975f3214f6506d3e0f37e648317df2358524c | 1260577 | 20200226T070056 |
| f748ad1fc4ba4409147104a2f2ab6ad6a4f2e3203b1c9999fb2a29dea2c18a0f | 1071903 | 20200226T073600 |
| 3a882aefb350b663b560d908cac4a99f3240e2e3e637d5445faad84c36052ae0 | 1589281 | 20200226T070219 |
| ea02c57369bb2b4705bc28695c331d736524a8531567cb79019dfaf79d60e653 | 159855904 | 20200226T072003 |



Para efectos de este trabajo, consideramos un viaje el paso de una antena a otra. Para dos comunas A y B, tenemos entonces que el número de viajes de A a B queda estimado como la suma de los viajes entre antenas que se encuentran dentro de A y antenas que se encuentran dentro de B.



Si bien en 2020 la variación de movilidad se comparaba respecto de los días bases del 9 al 15 de marzo de 2020, el presente reporte utiliza como periodo de comparación la semana del 14 al 20 de diciembre de 2020. Dadas las características técnicas de la generación y granularidad de datos, estos cambios son esperables y hasta beneficiosos para la actualización correcta del índice.

No se consideran ciertos días por anomalías en los datos. Se identifican en los gráficos semanales y las barras diarias están vacías. Los días descartados son: **10 y 31 de enero; 4, 7 y 8 de febrero; 13 de abril.**

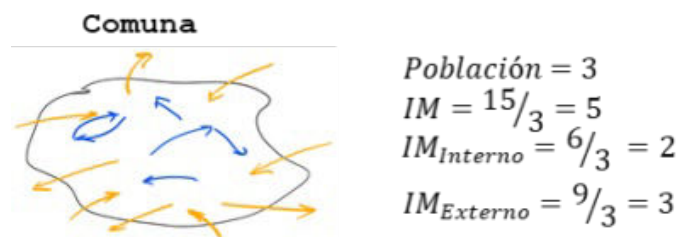


ÍNDICE DE MOVILIDAD

Para poder comparar las comunas, utilizaremos un Índice de Movilidad (*IM*). *El IM* corresponde a cuantos viajes (transiciones de antenas) se realizaron dentro de una comuna específica normalizado por el número de dispositivos que residen en la comuna (como proxy del número de habitantes de la comuna). Como no todas las comunas tienen el mismo número de habitantes, necesitamos corregirlo dividiendo por ese valor. No es lo mismo 60 viajes en una comuna de 5 personas, que 60 viajes en una comuna de 30. La primera nos daría un *IM* de $60/5 = 12$, y la segunda un *IM* de $60/30 = 2$. Un *IM* de 2, se interpreta como un promedio de 2 viajes por dispositivo en la comuna.

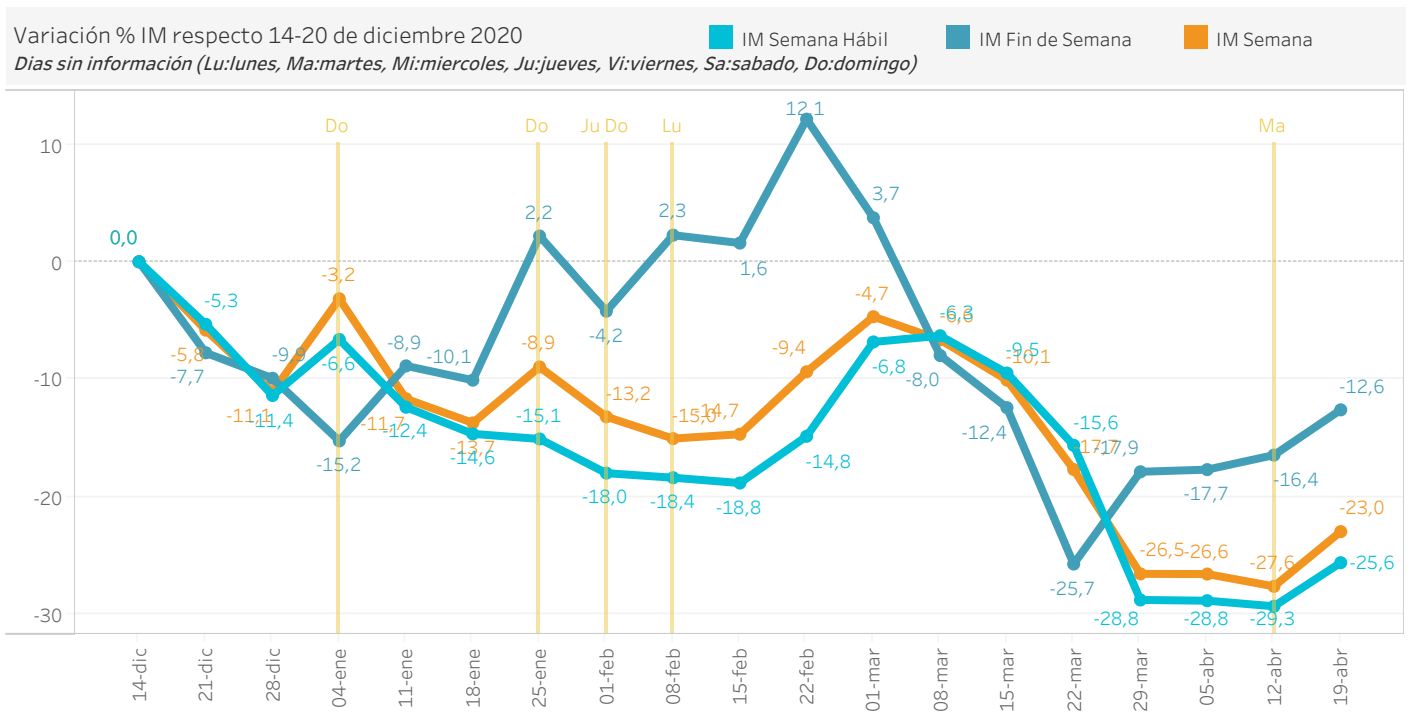
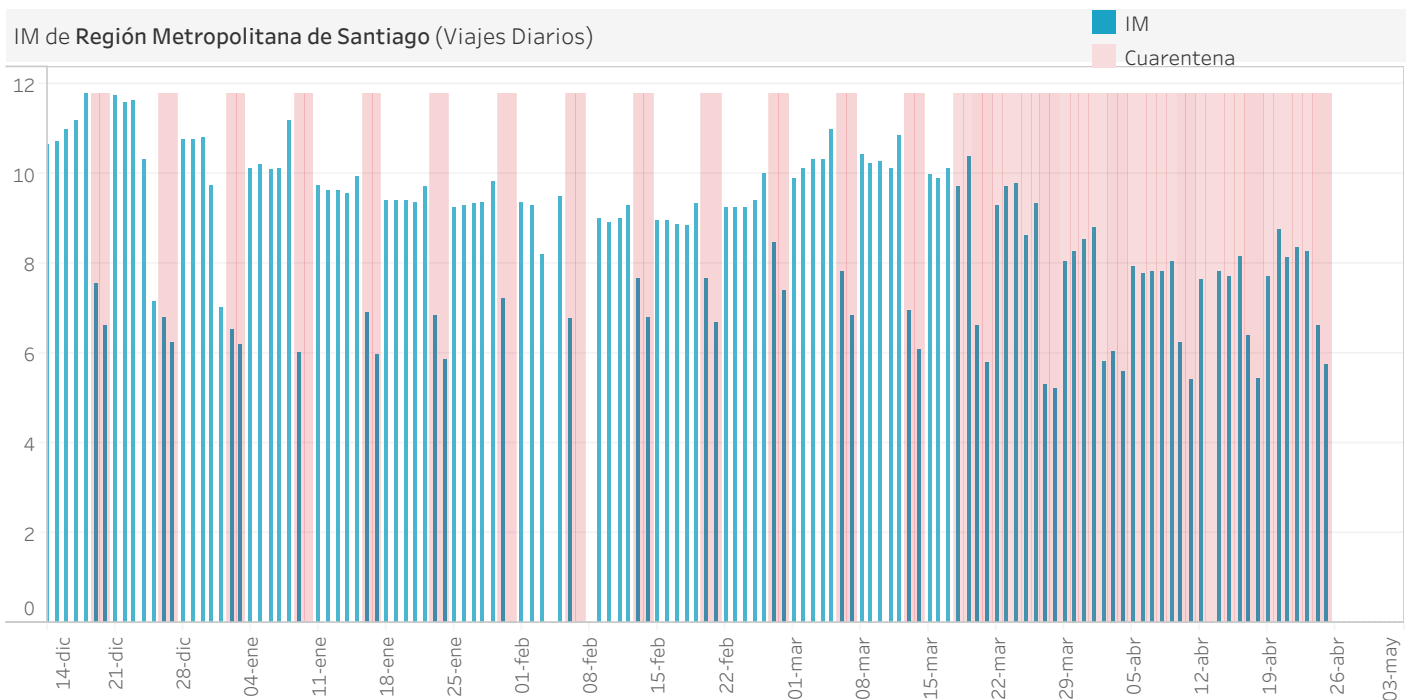
$$\text{Índice de Movilidad} = \frac{\text{Viajes}}{\text{Número de Dispositivos}}$$

Es interesante distinguir entre los viajes dentro de la comuna y los que cruzan el límite comunal, por lo que muchas veces separamos en los informes el impacto de ambos. En el ejemplo a continuación obtenemos el siguiente IM:



EVOLUCIÓN MOVILIDAD: Región Metropolitana de Santiago

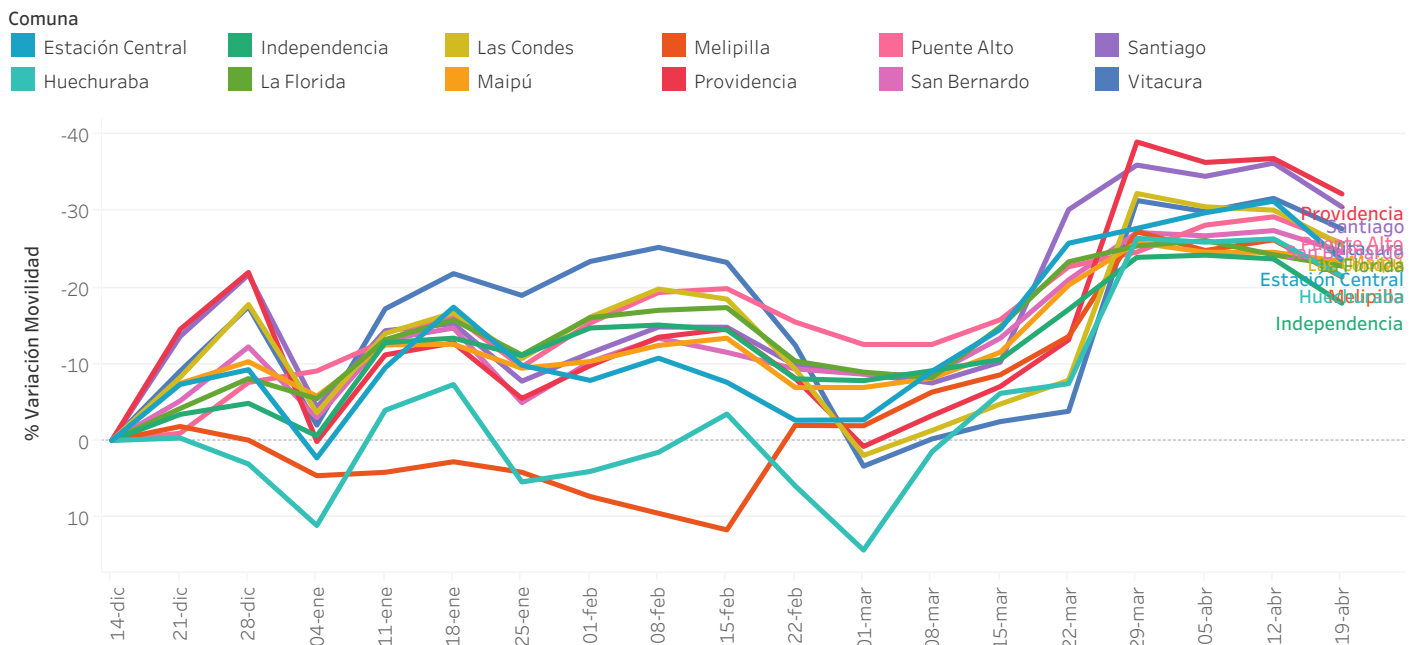
El gráfico a continuación muestra el IM calculado para todo el periodo estudiado desde el 14 de diciembre del 2020 al 25 de abril del 2021.



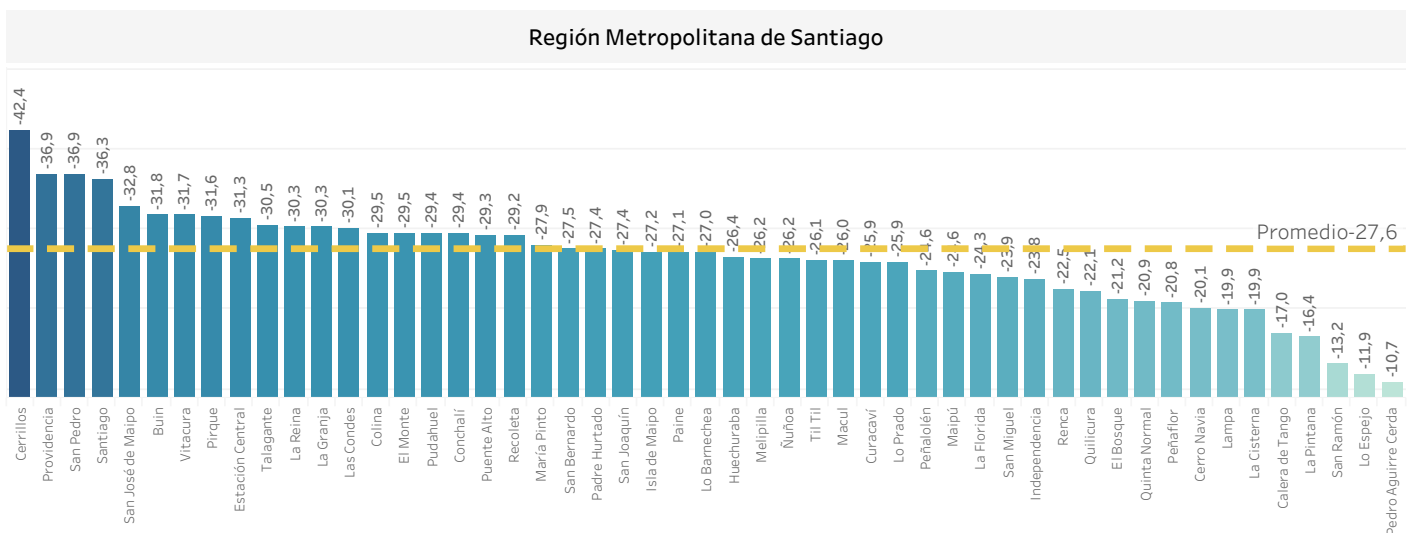
MOVILIDAD POR COMUNA

Región Metropolitana de Santiago

En el análisis a nivel comuna no consideramos la comuna de Alhué ya que se cuenta con muy pocos datos para esa zona. El siguiente gráfico muestra la evolución de la movilidad promedio semanal por comuna respecto a la semana base del 14-20 de diciembre 2020

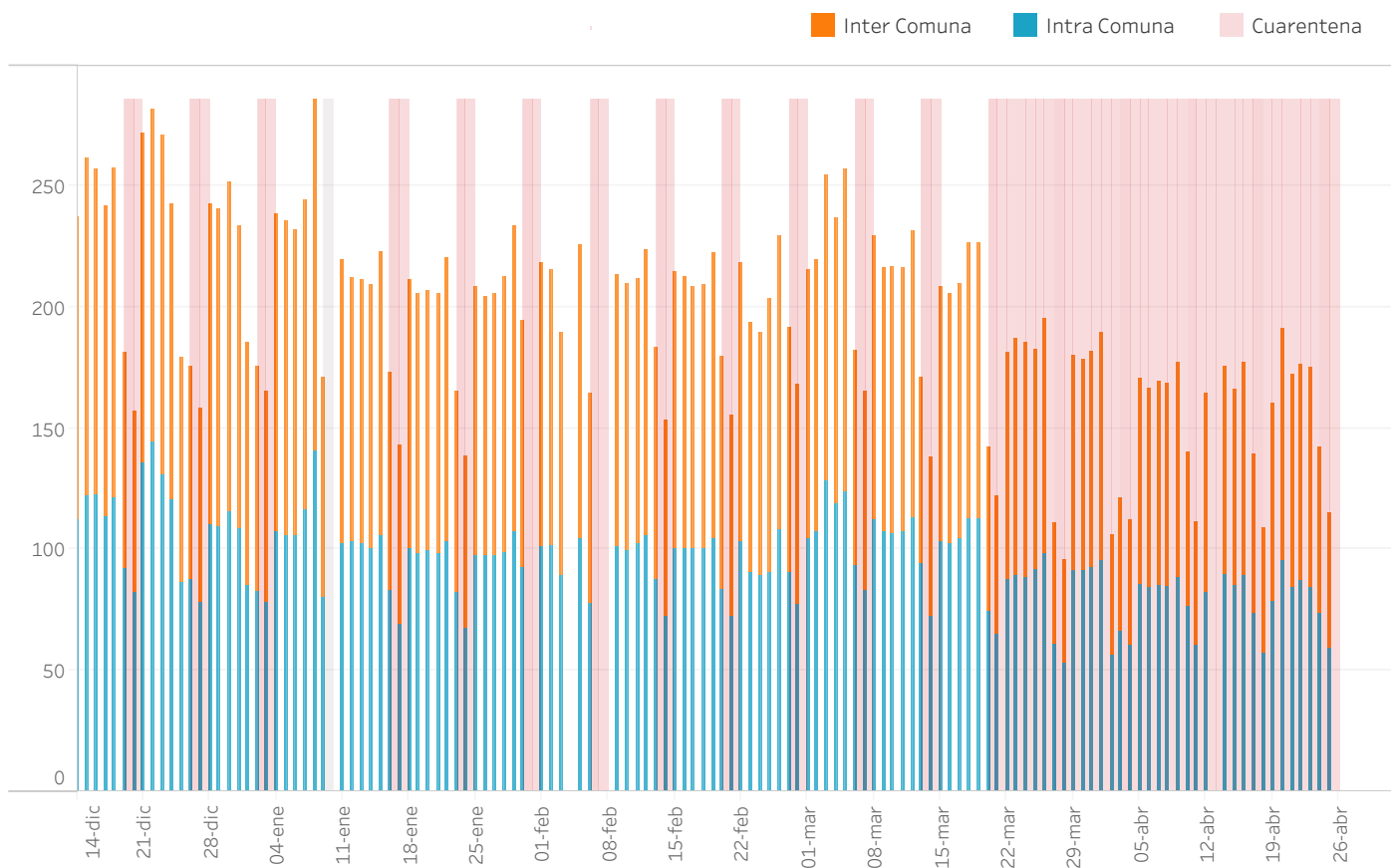


El siguiente gráfico muestra el porcentaje de variación de movilidad promedio por comuna durante la semana del 19 de abril respecto a la semana base del 14-20 de diciembre 2020.



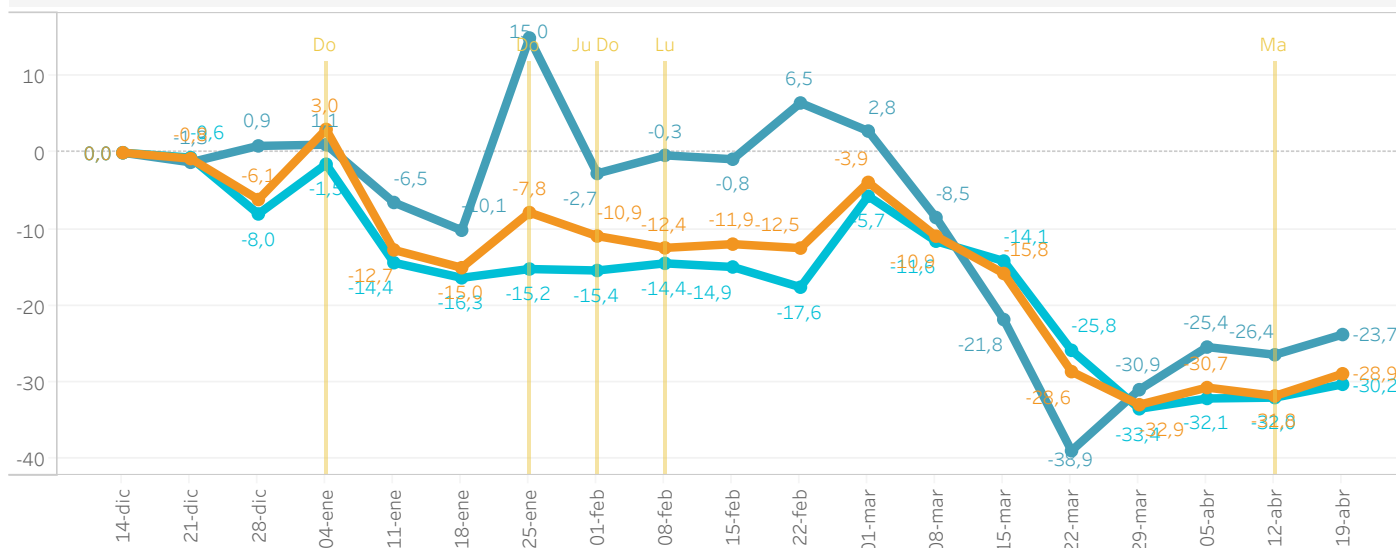
MOVILIDAD POR COMUNA

Buín



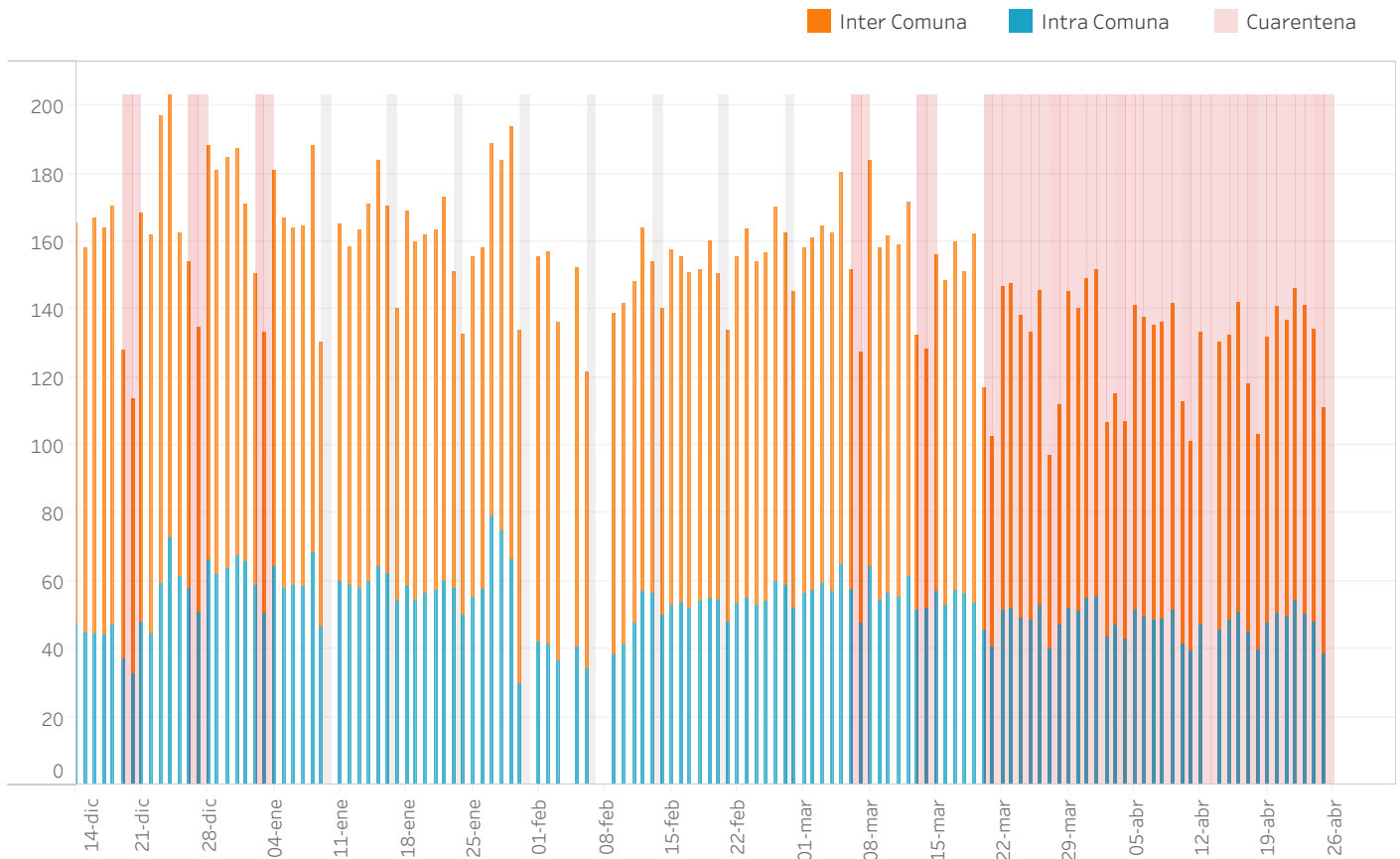
Variación % IM respecto 14-20 de diciembre 2020

Días sin información (Lu:lunes, Ma:martes, Mi:miércoles, Ju:jueves, Vi:viernes, Sa:sábado, Do:domingo)

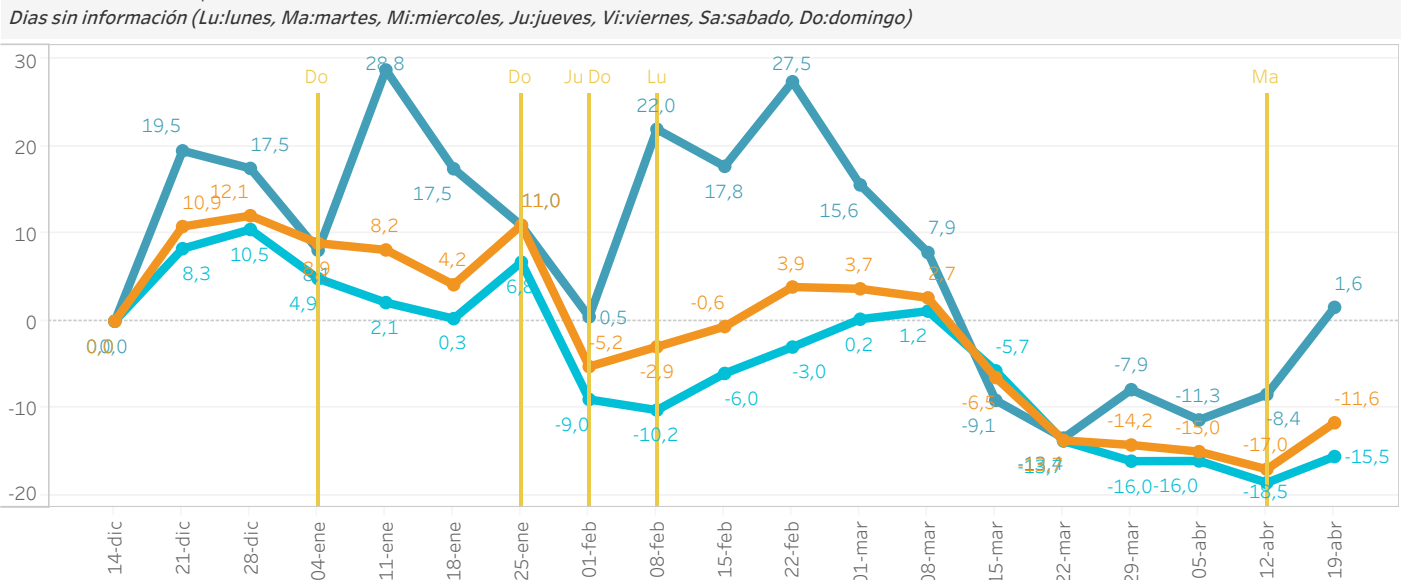


MOVILIDAD POR COMUNA

Calera de Tango

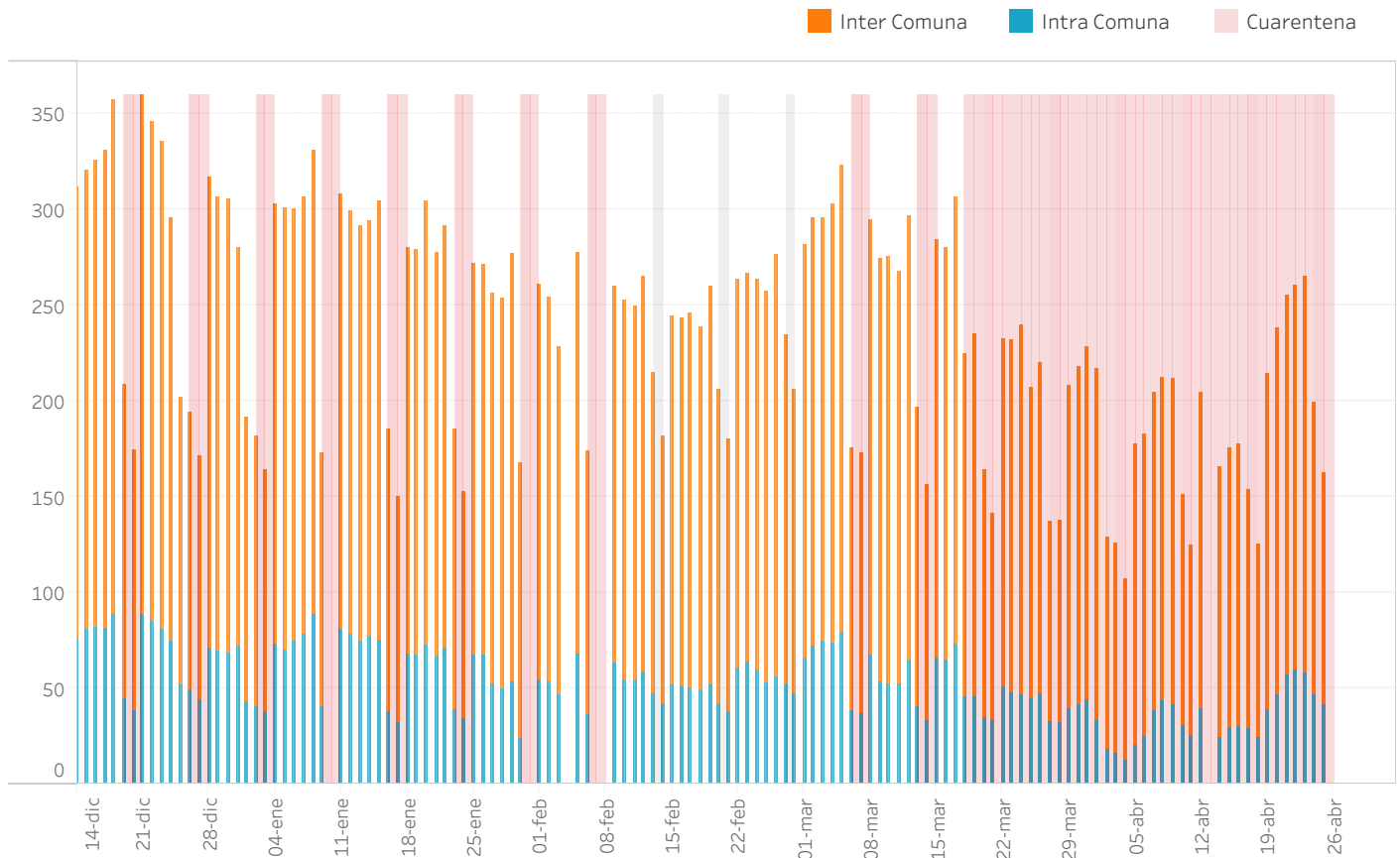


Variación % IM respecto 14-20 de diciembre 2020



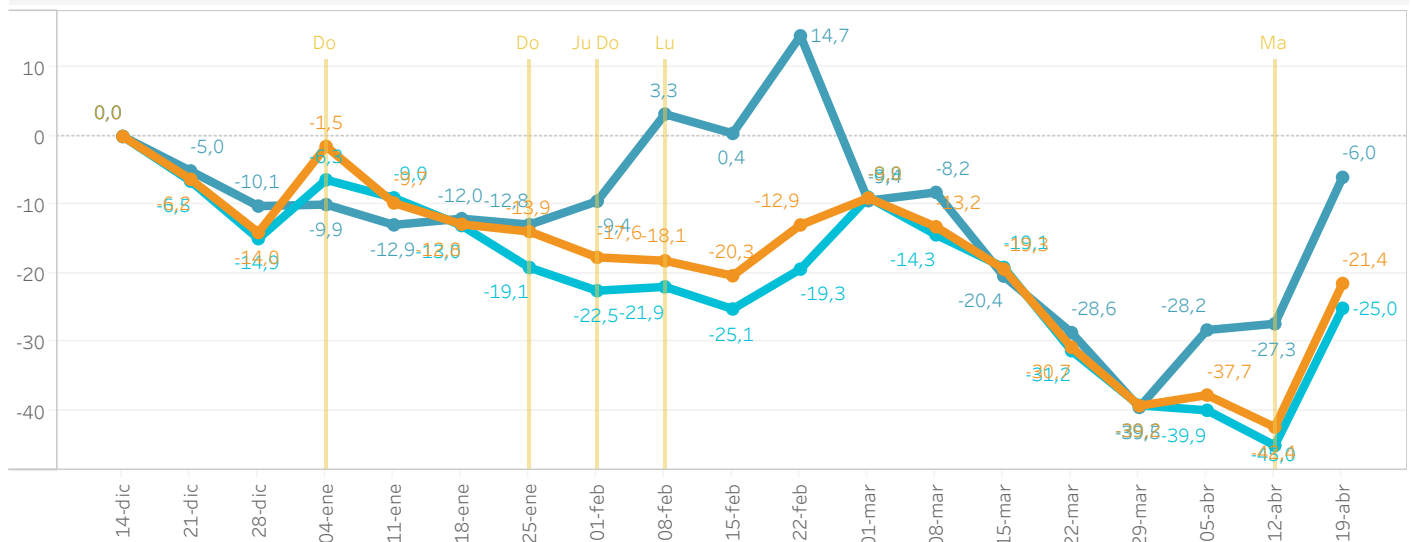
MOVILIDAD POR COMUNA

Cerrillos



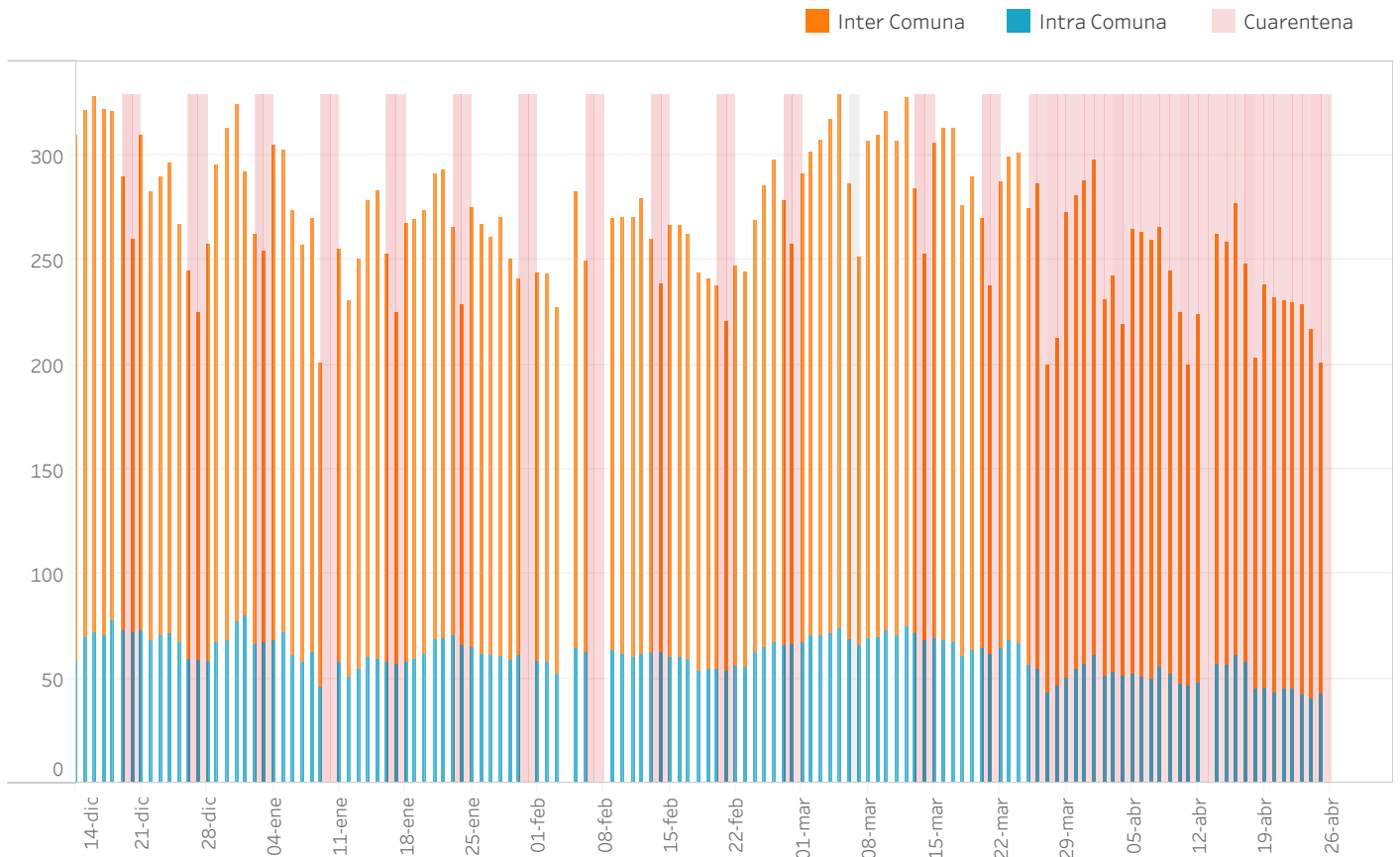
Variación % IM respecto 14-20 de diciembre 2020

Días sin información (Lu:lunes, Ma:martes, Mi:miercoles, Ju:jueves, Vi:viernes, Sa:sabado, Do:domingo)

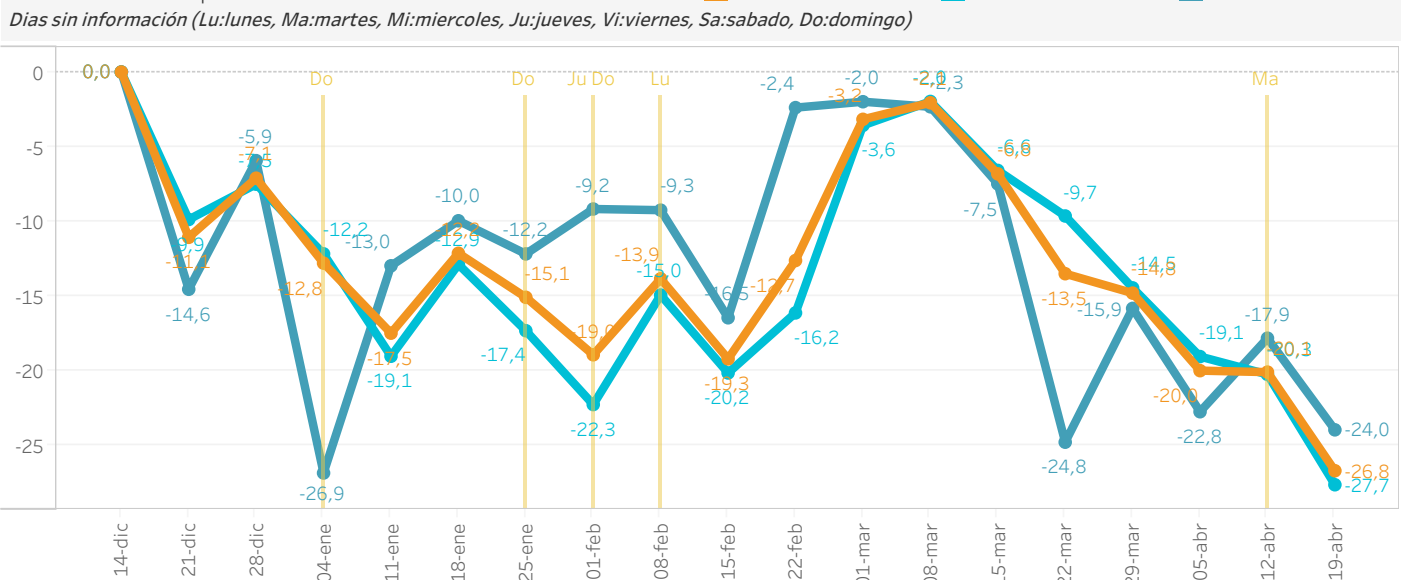


MOVILIDAD POR COMUNA

Cerro Navia

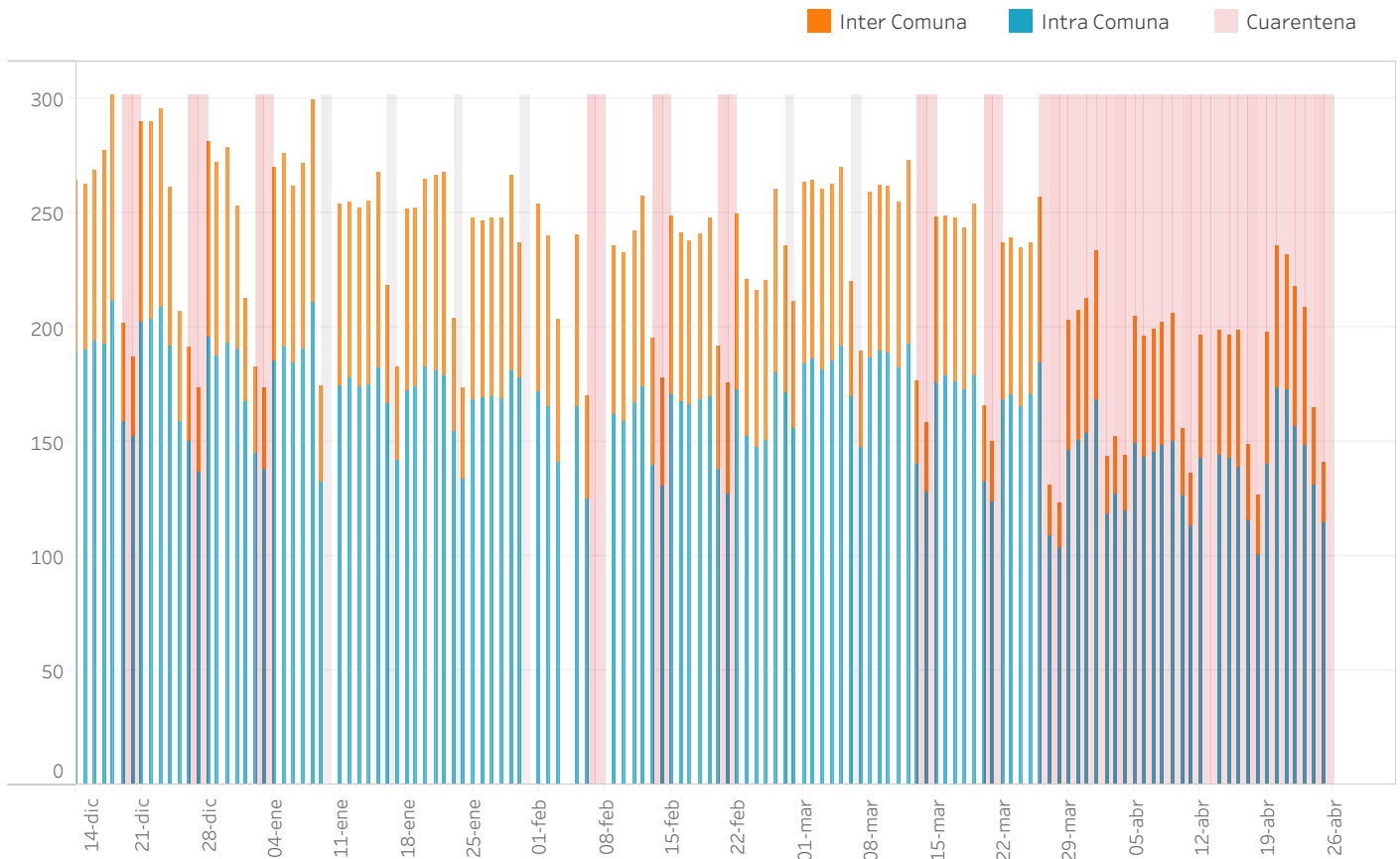


Variación % IM respecto 14-20 de diciembre 2020



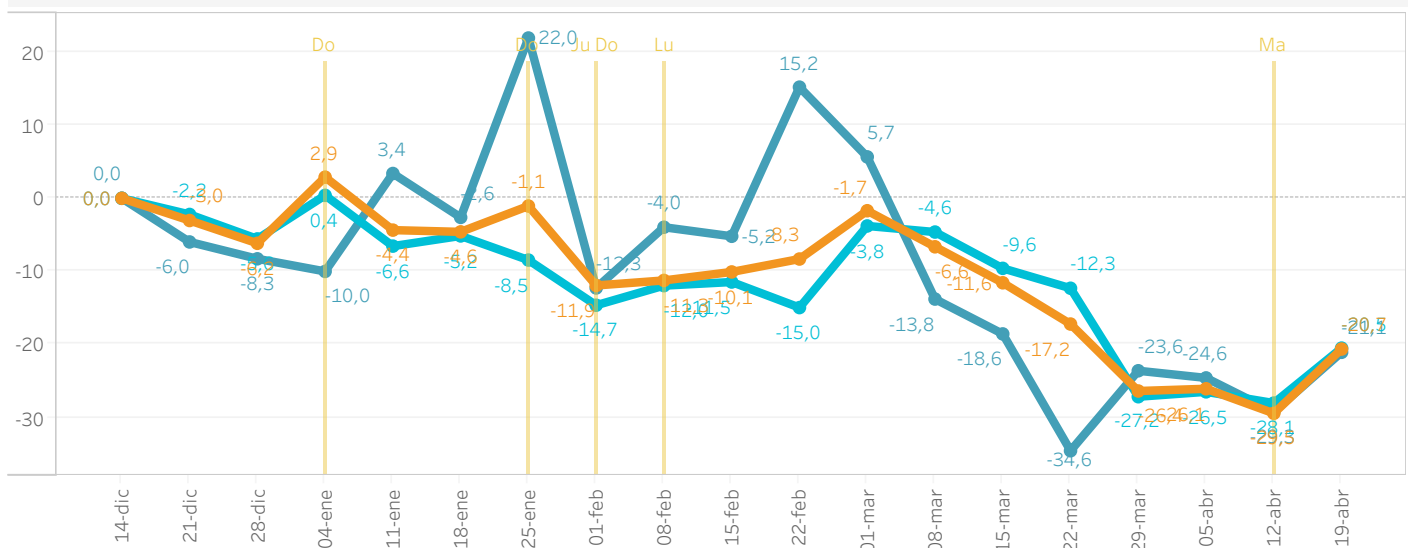
MOVILIDAD POR COMUNA

Colina



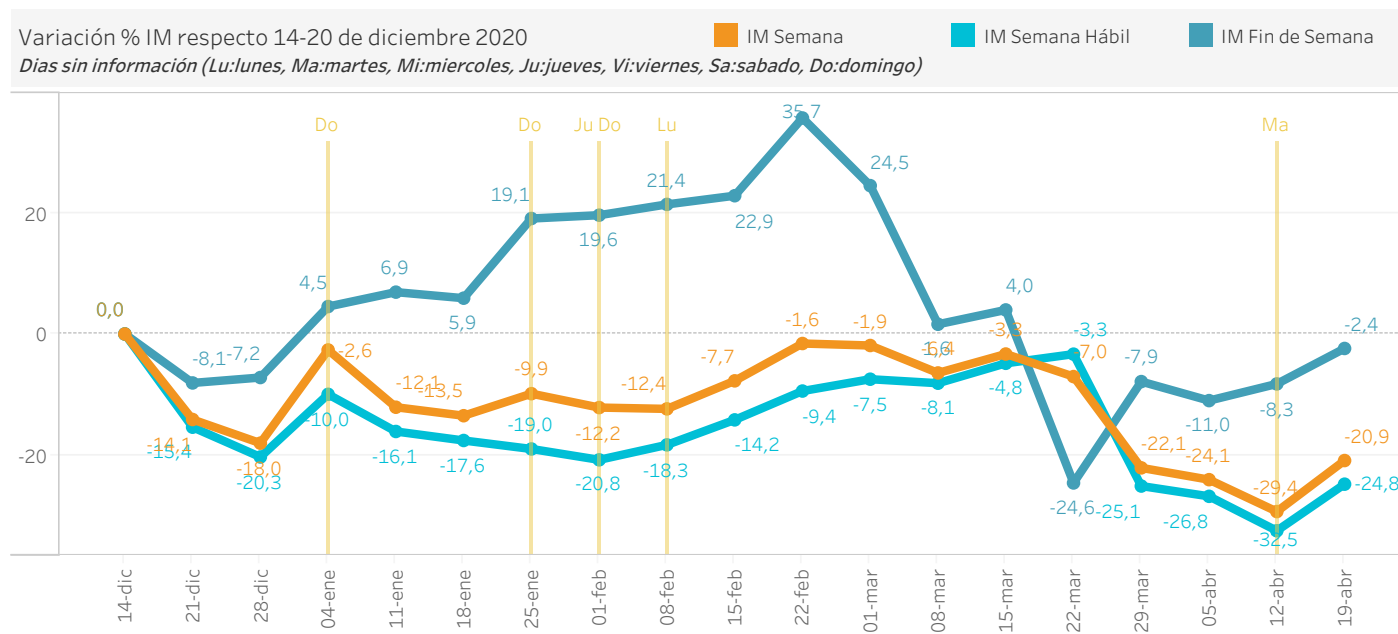
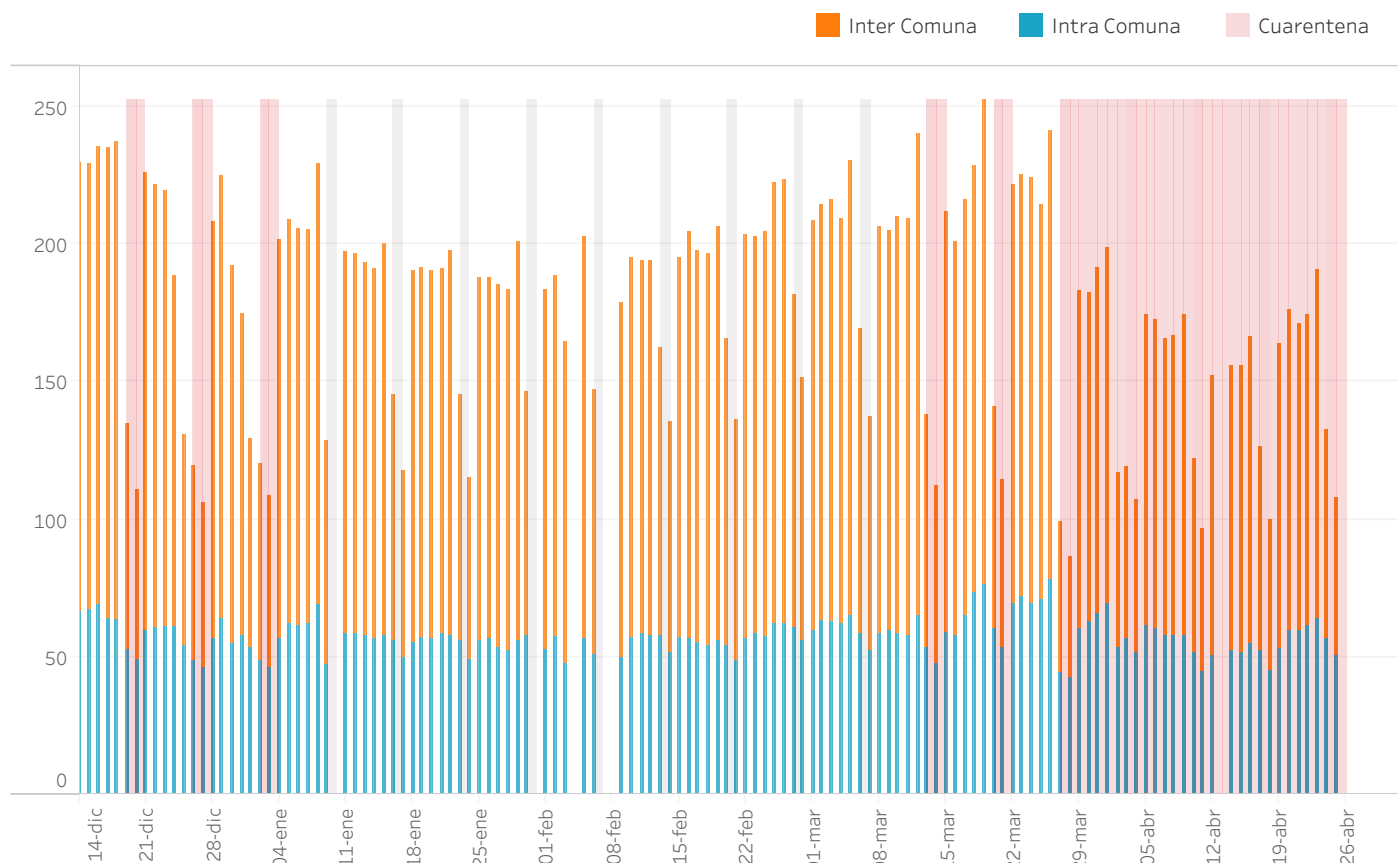
Variación % IM respecto 14-20 de diciembre 2020

Días sin información (Lu:lunes, Ma:martes, Mi:miercoles, Ju:jueves, Vi:viernes, Sa:sabado, Do:domingo)



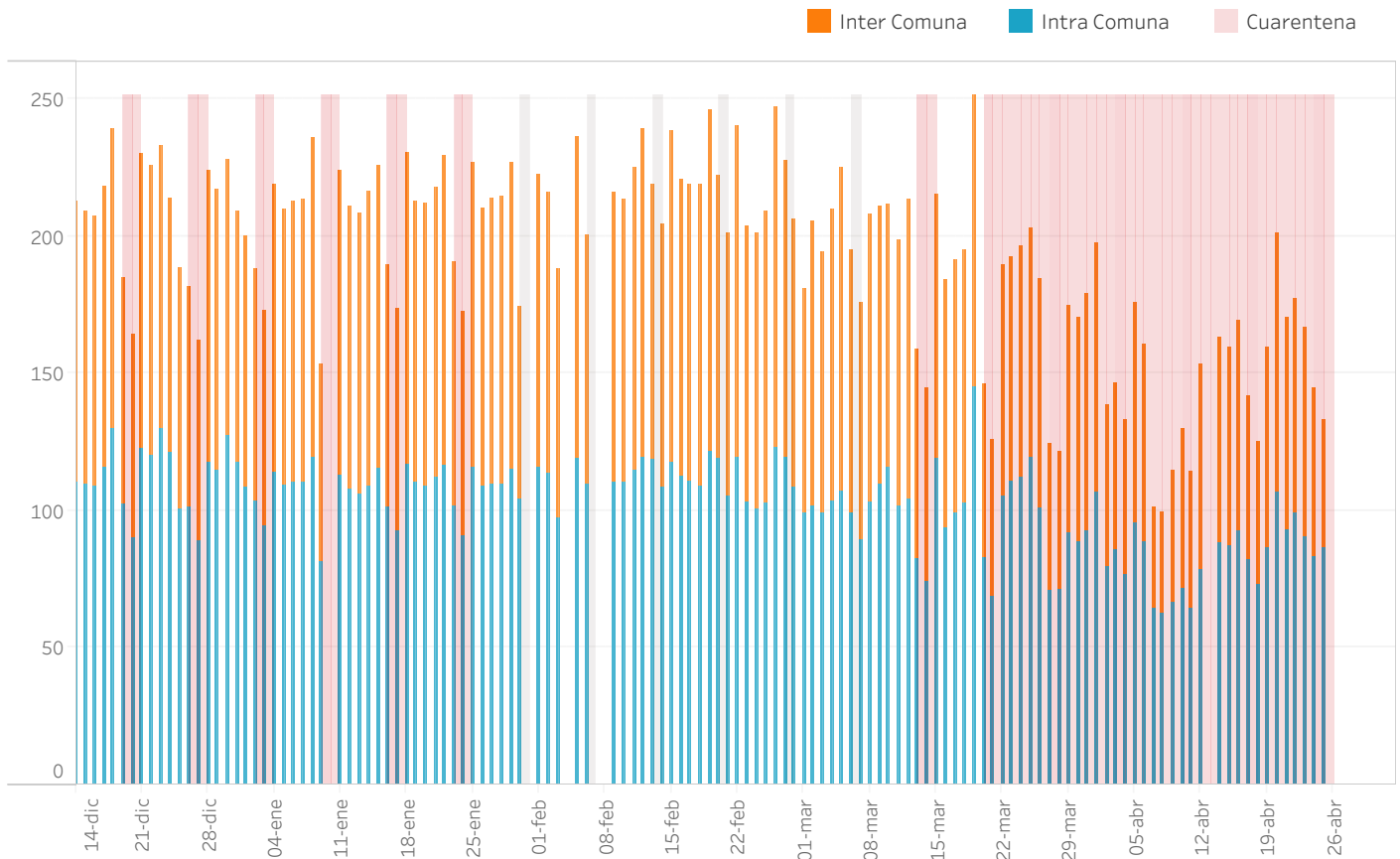
MOVILIDAD POR COMUNA

Conchalí



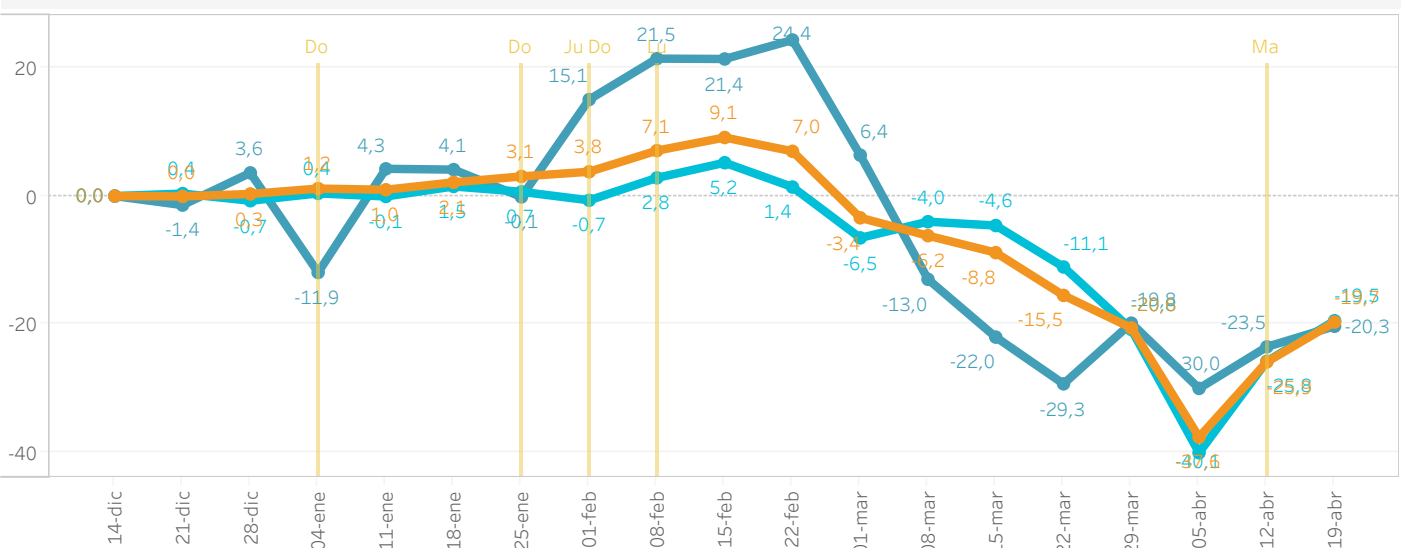
MOVILIDAD POR COMUNA

Curacaví



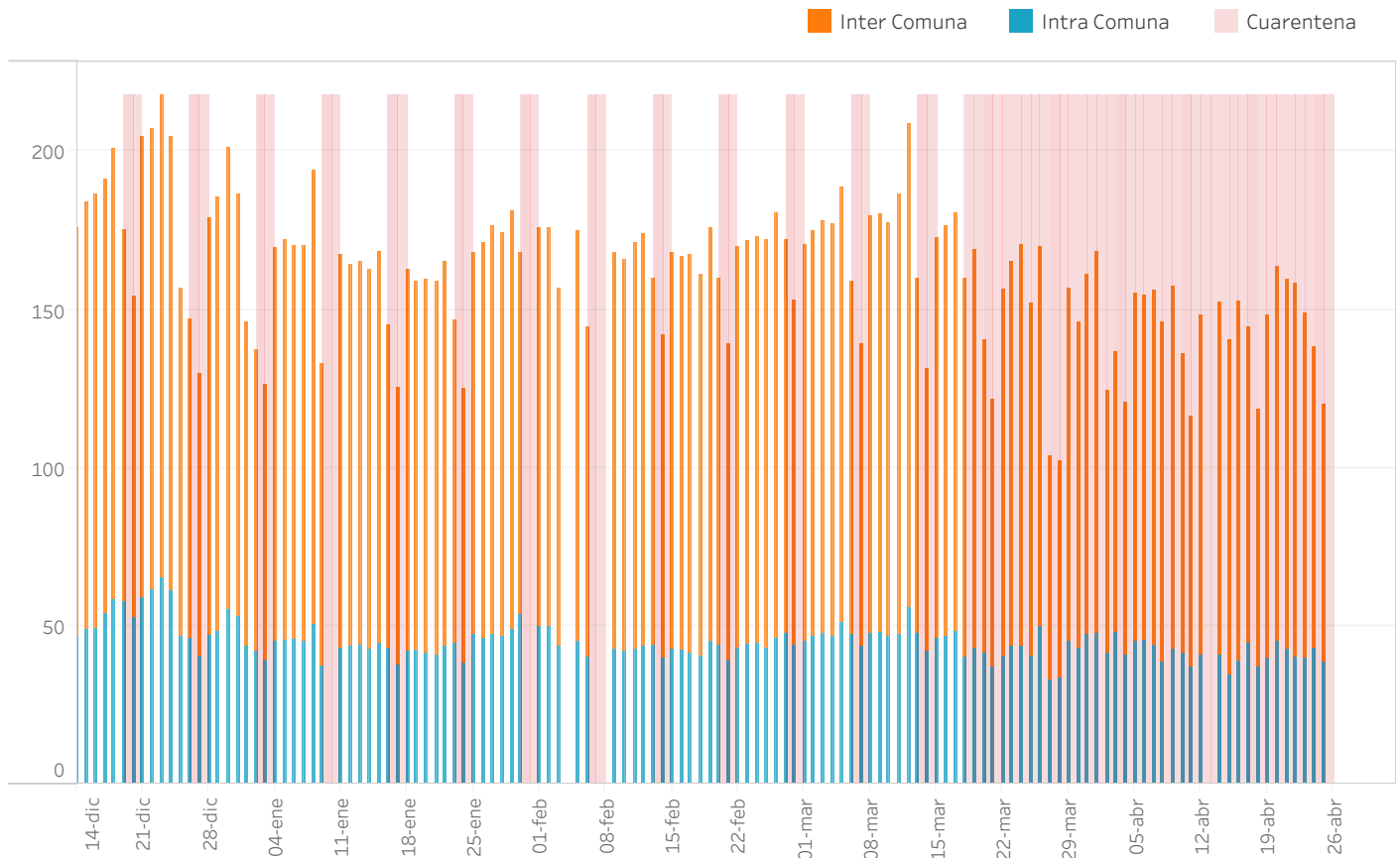
Variación % IM respecto 14-20 de diciembre 2020

Días sin información (Lu:lunes, Ma:martes, Mi:miercoles, Ju:jueves, Vi:viernes, Sa:sabado, Do:domingo)



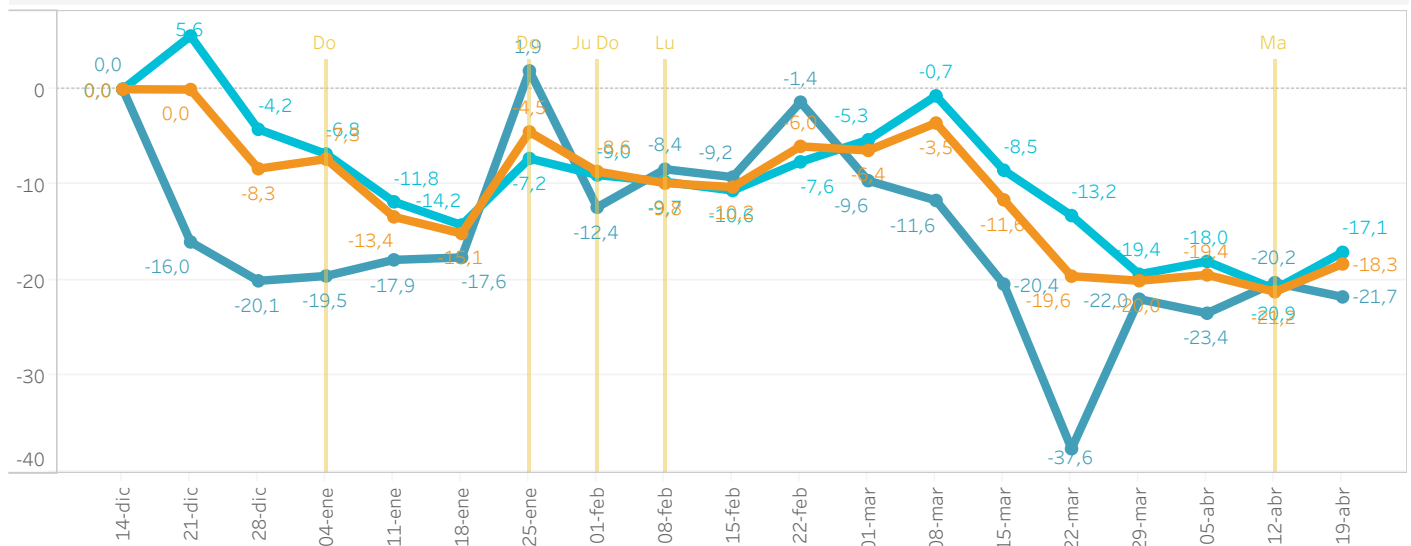
MOVILIDAD POR COMUNA

El Bosque



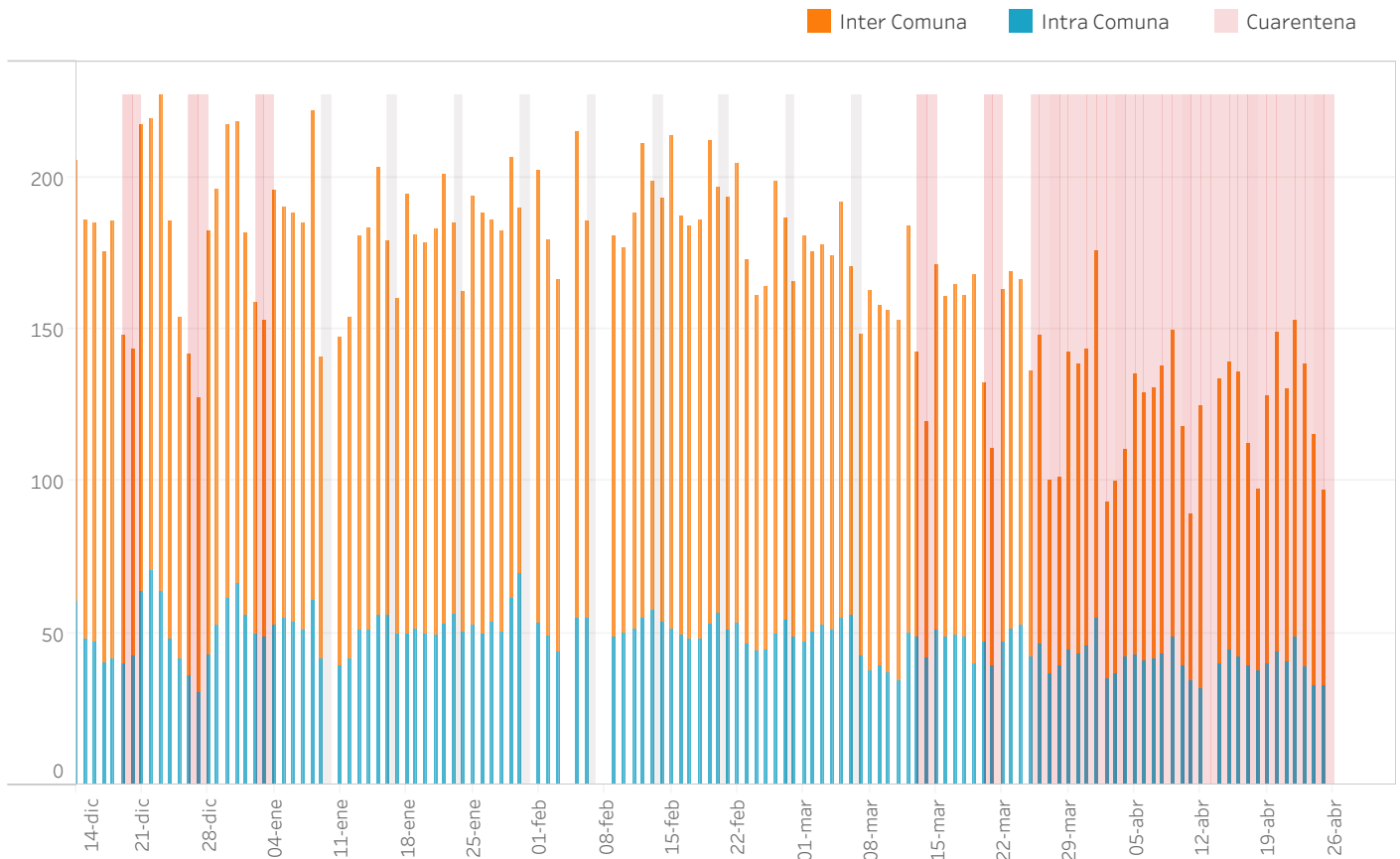
Variación % IM respecto 14-20 de diciembre 2020

Días sin información (Lu:lunes, Ma:martes, Mi:miércoles, Ju:jueves, Vi:viernes, Sa:sábado, Do:domingo)



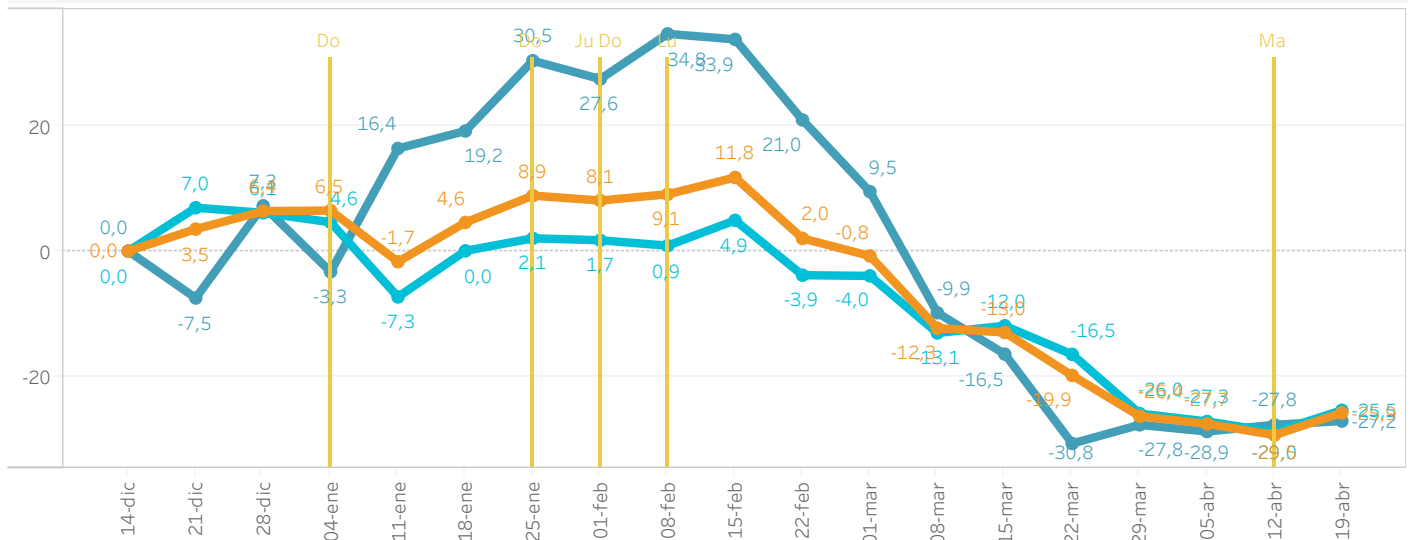
MOVILIDAD POR COMUNA

El Monte



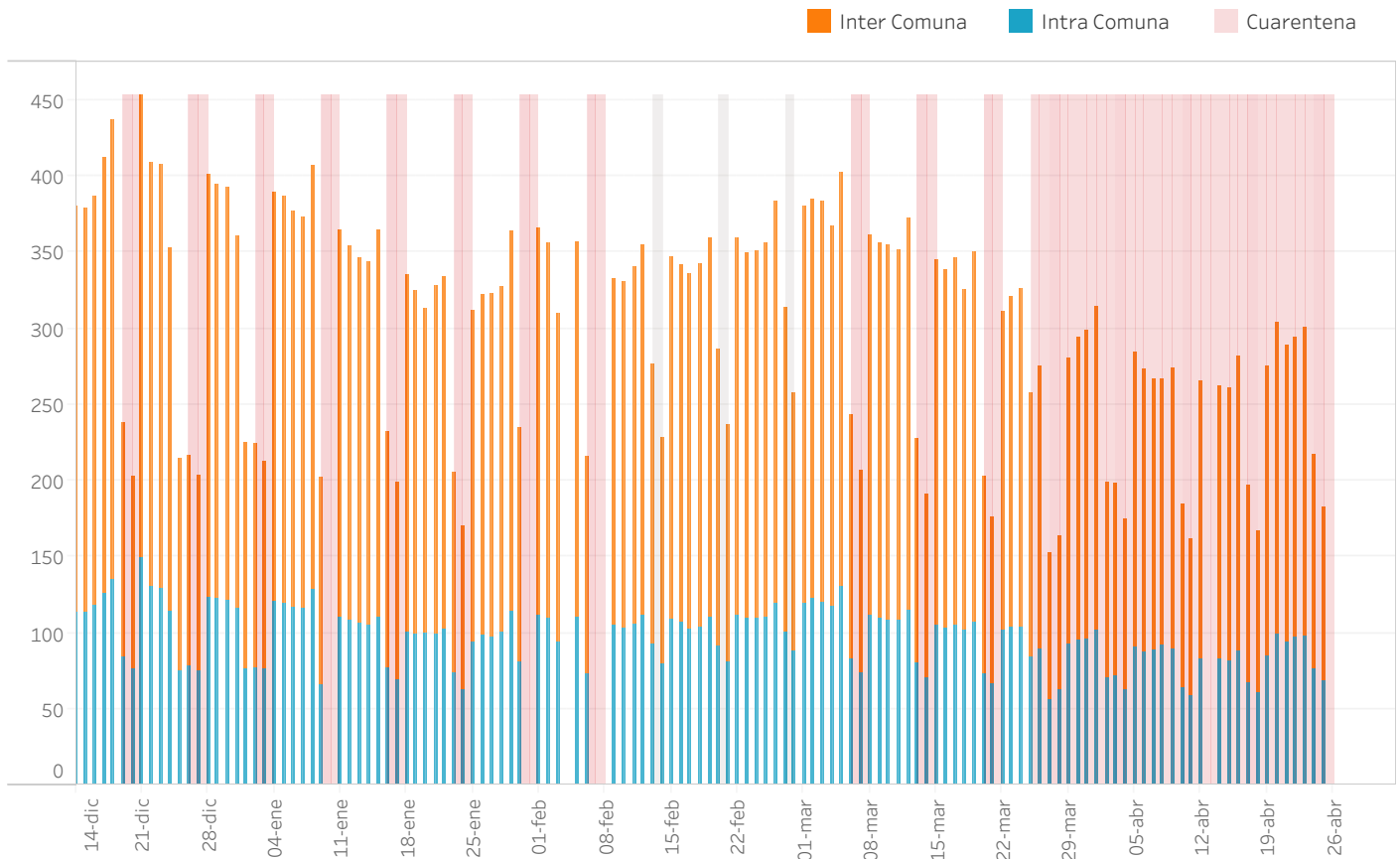
Variación % IM respecto 14-20 de diciembre 2020

Días sin información (Lu:lunes, Ma:martes, Mi:miercoles, Ju:jueves, Vi:viernes, Sa:sabado, Do:domingo)



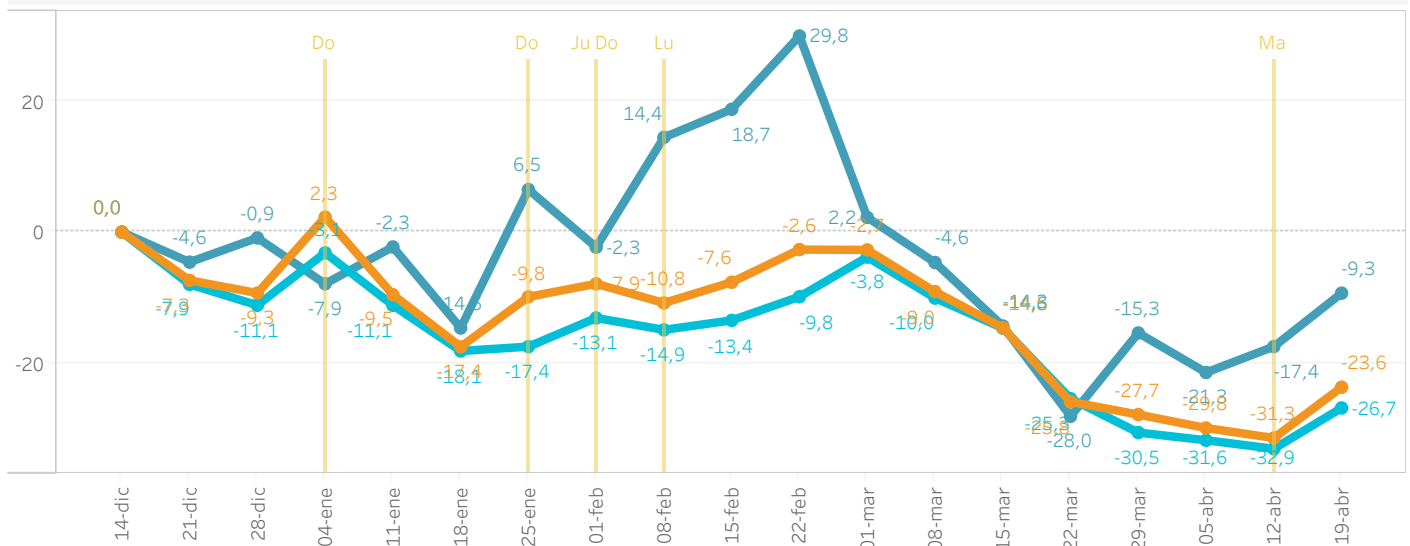
MOVILIDAD POR COMUNA

Estación Central



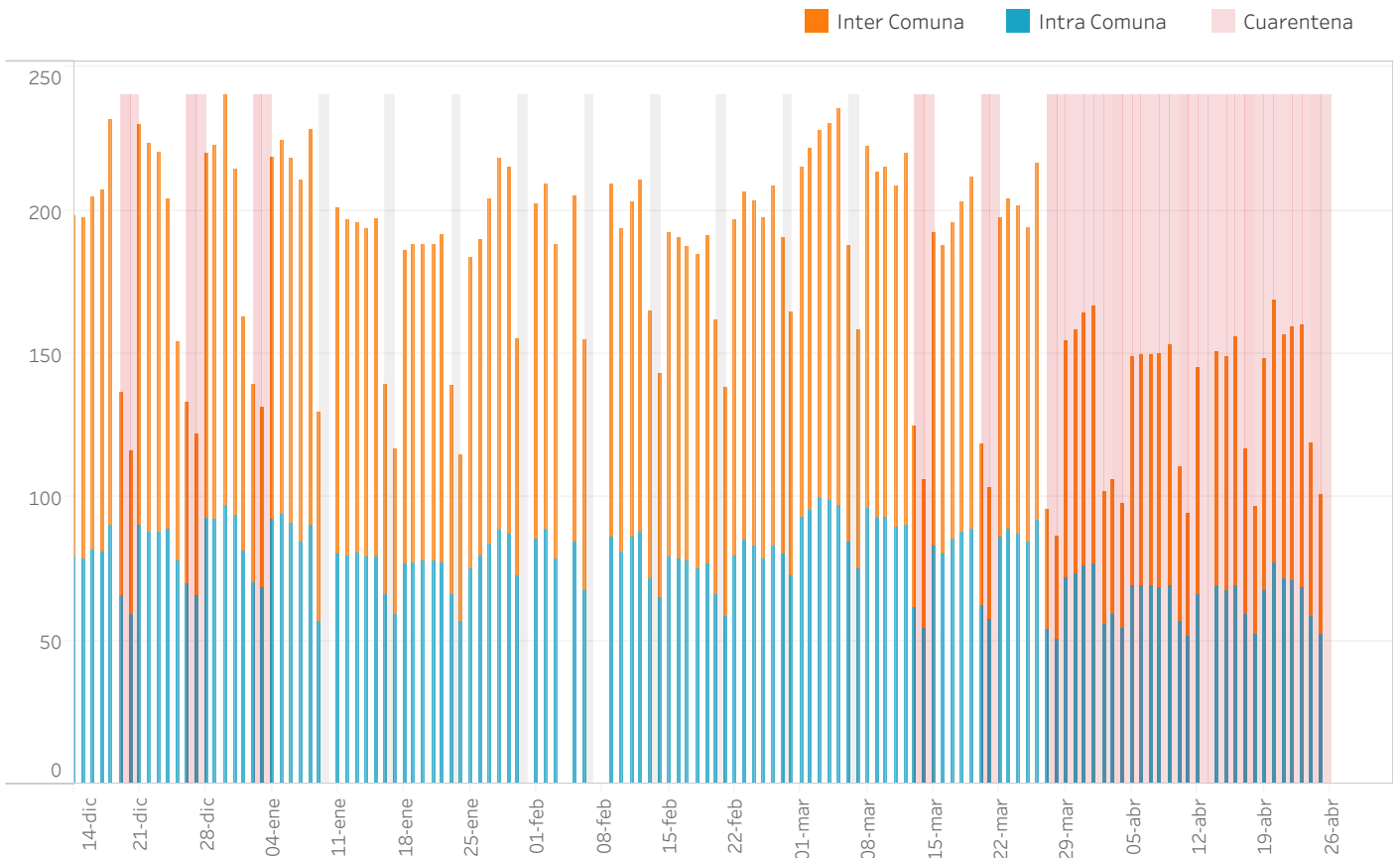
Variación % IM respecto 14-20 de diciembre 2020

Días sin información (Lu:lunes, Ma:martes, Mi:miercoles, Ju:jueves, Vi:viernes, Sa:sabado, Do:domingo)



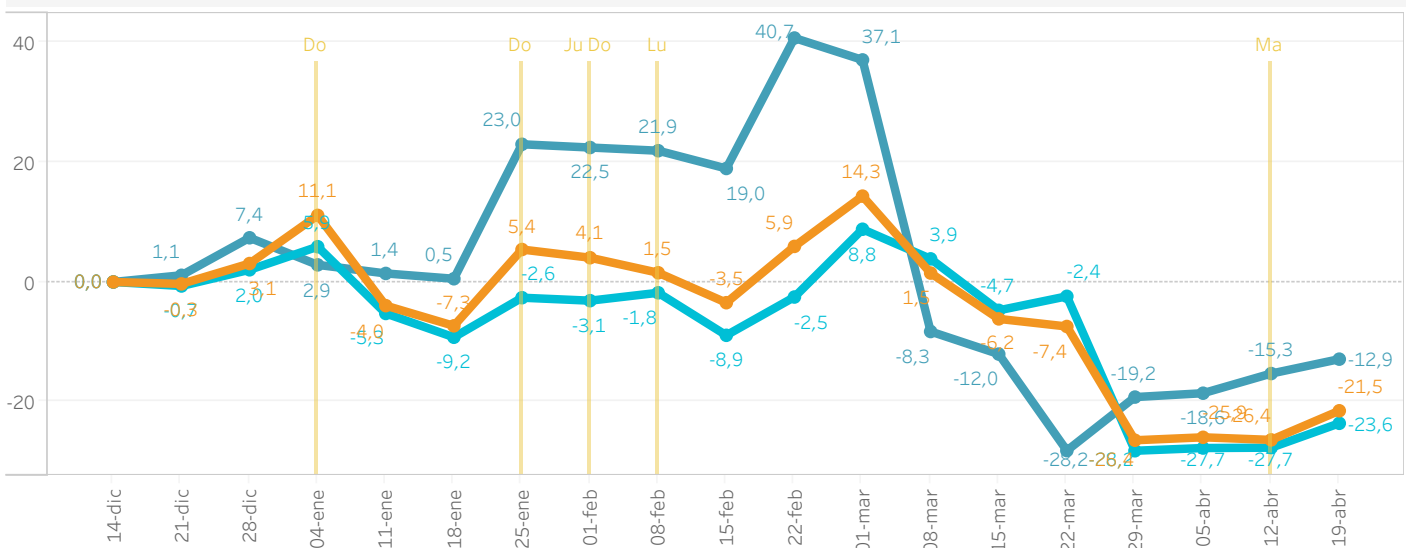
MOVILIDAD POR COMUNA

Huechuraba



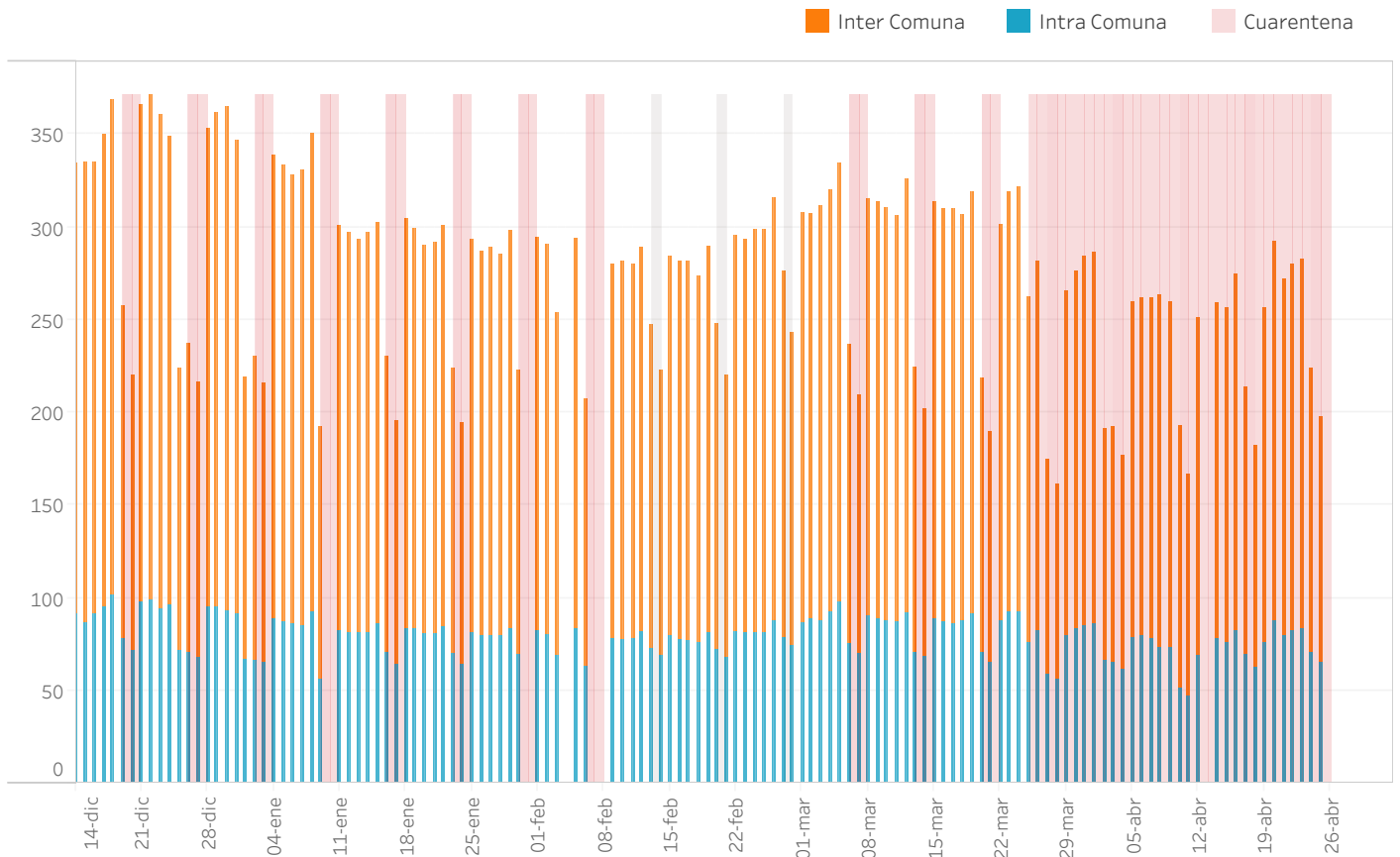
Variación % IM respecto 14-20 de diciembre 2020

Días sin información (Lu:lunes, Ma:martes, Mi:miércoles, Ju:jueves, Vi:viernes, Sa:sábado, Do:domingo)



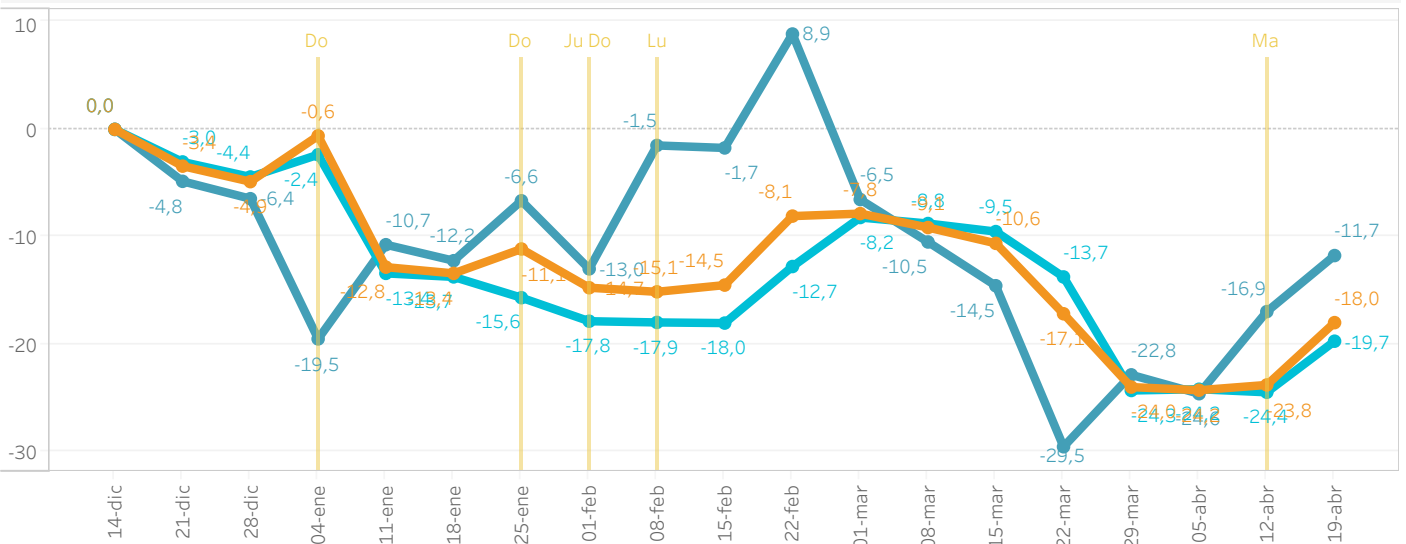
MOVILIDAD POR COMUNA

Independencia



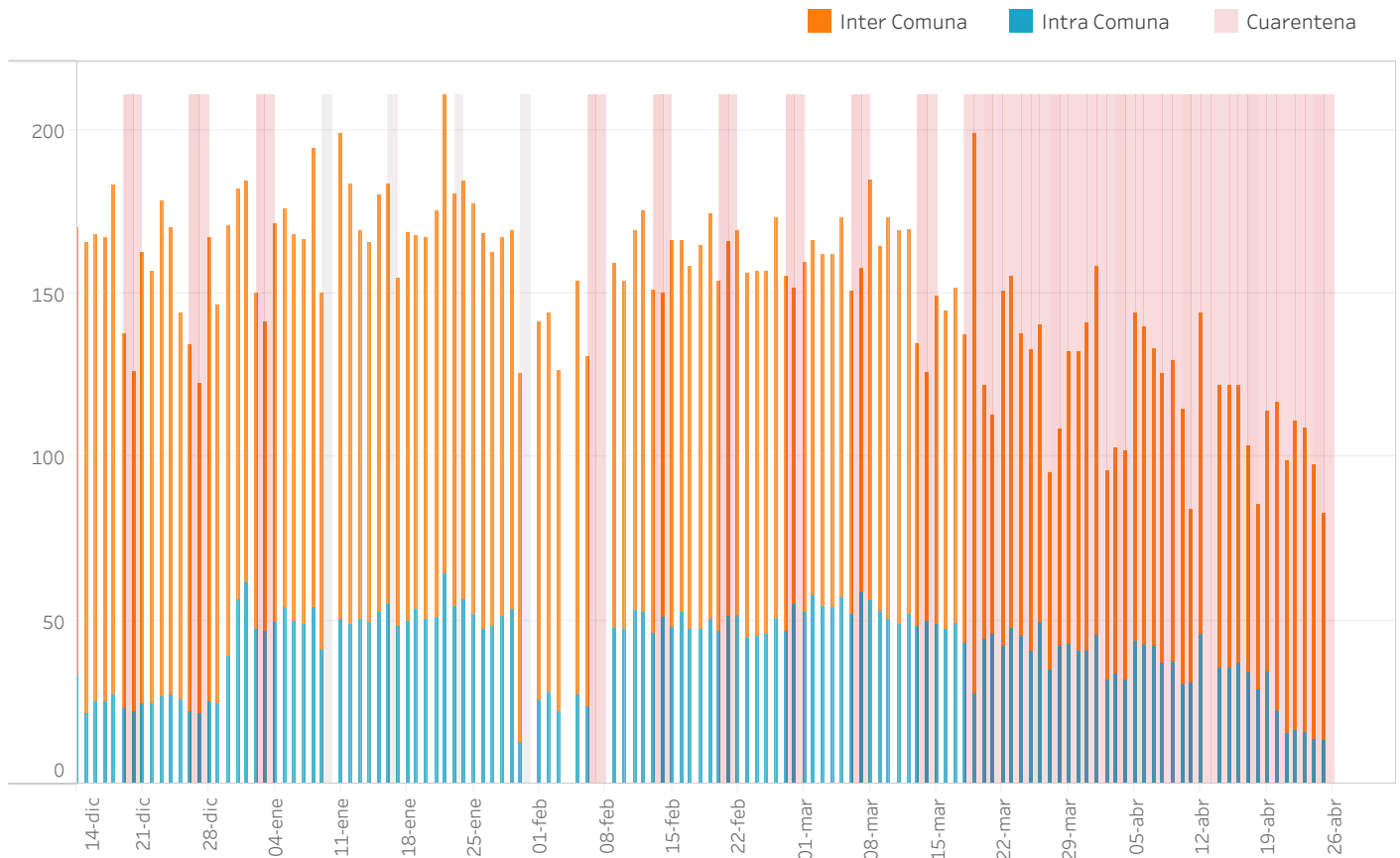
Variación % IM respecto 14-20 de diciembre 2020

Días sin información (Lu:lunes, Ma:martes, Mi:miércoles, Ju:jueves, Vi:viernes, Sa:sábado, Do:domingo)



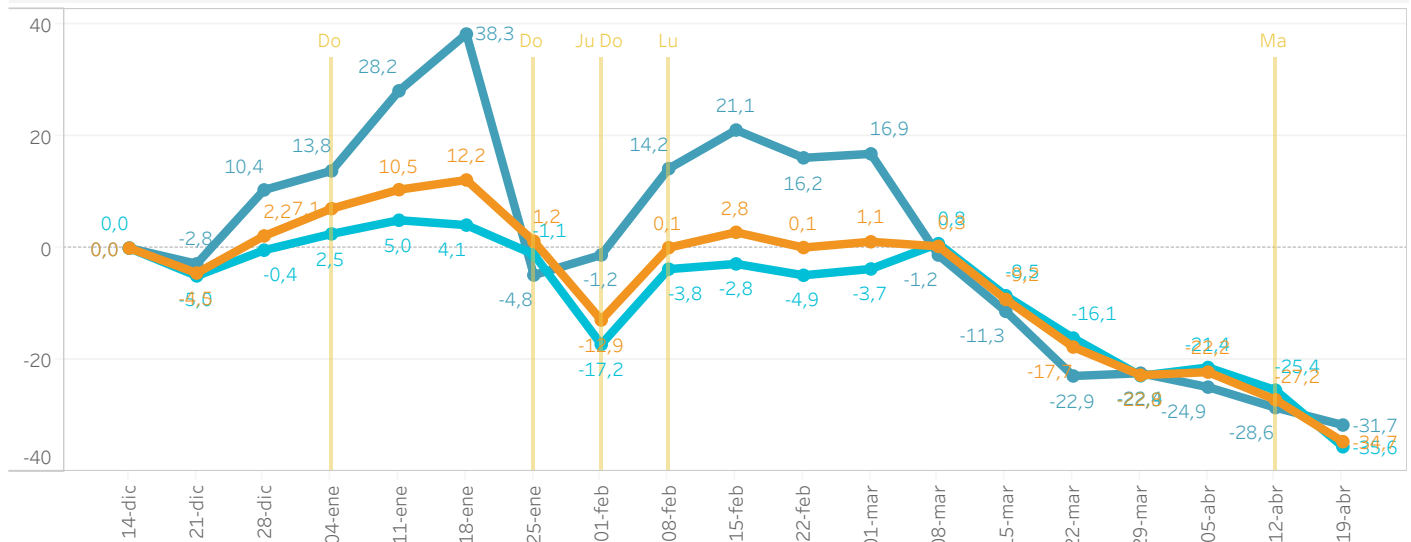
MOVILIDAD POR COMUNA

Isla de Maipo



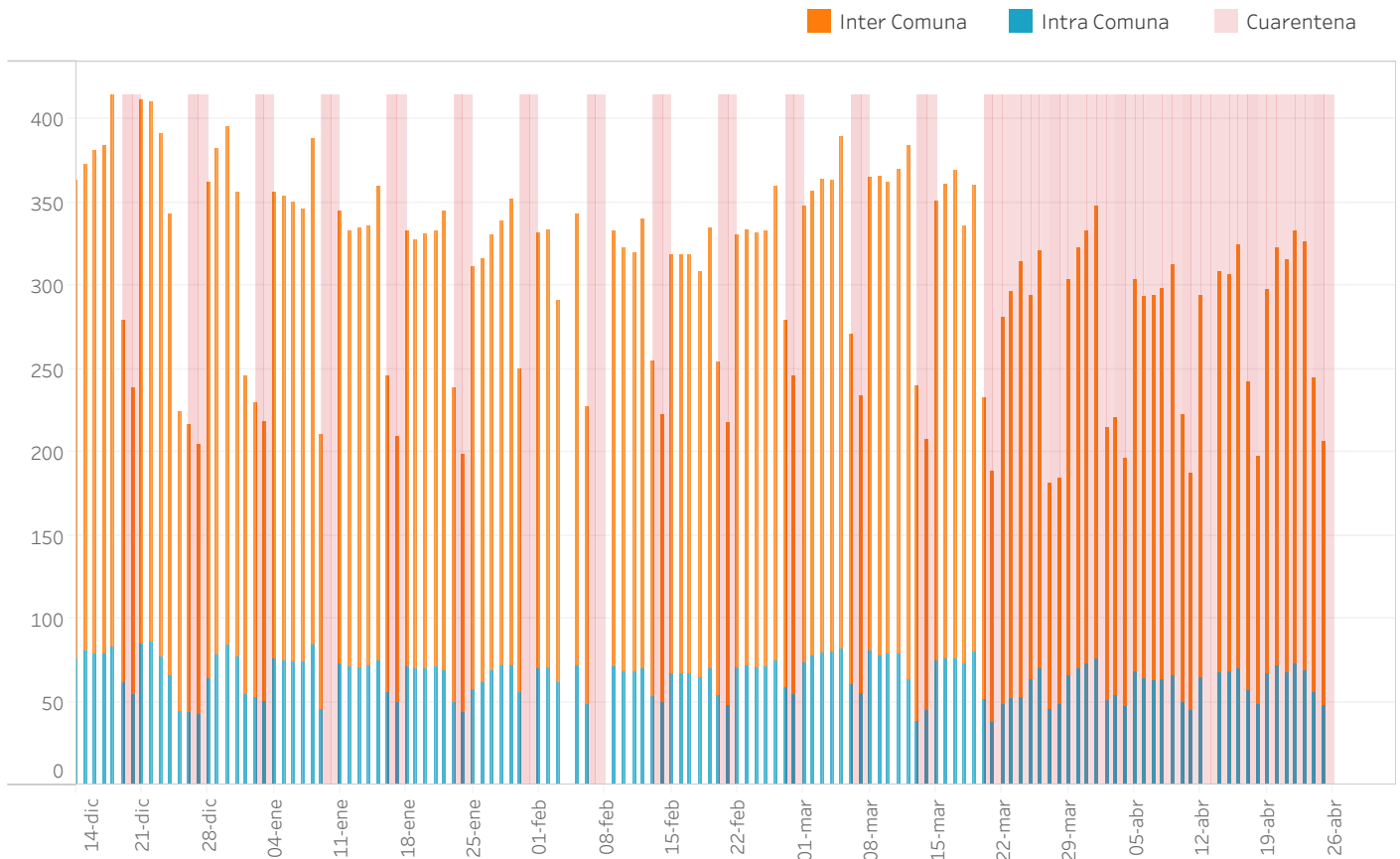
Variación % IM respecto 14-20 de diciembre 2020

Días sin información (Lu:lunes, Ma:martes, Mi:miercoles, Ju:jueves, Vi:viernes, Sa:sabado, Do:domingo)



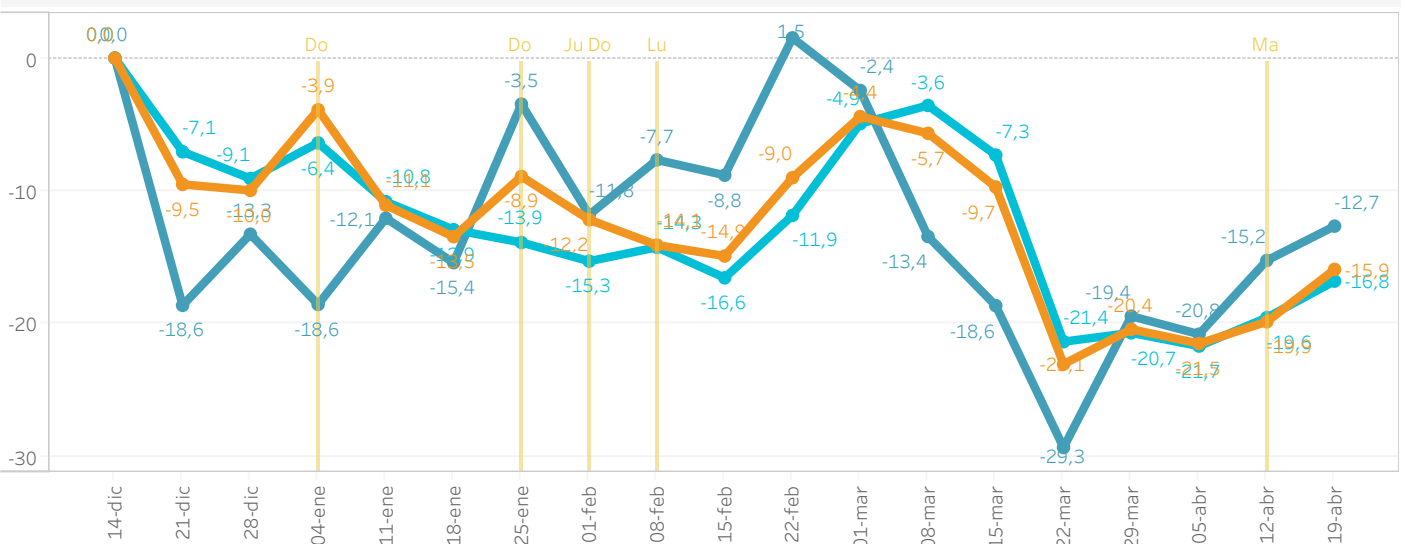
MOVILIDAD POR COMUNA

La Cisterna



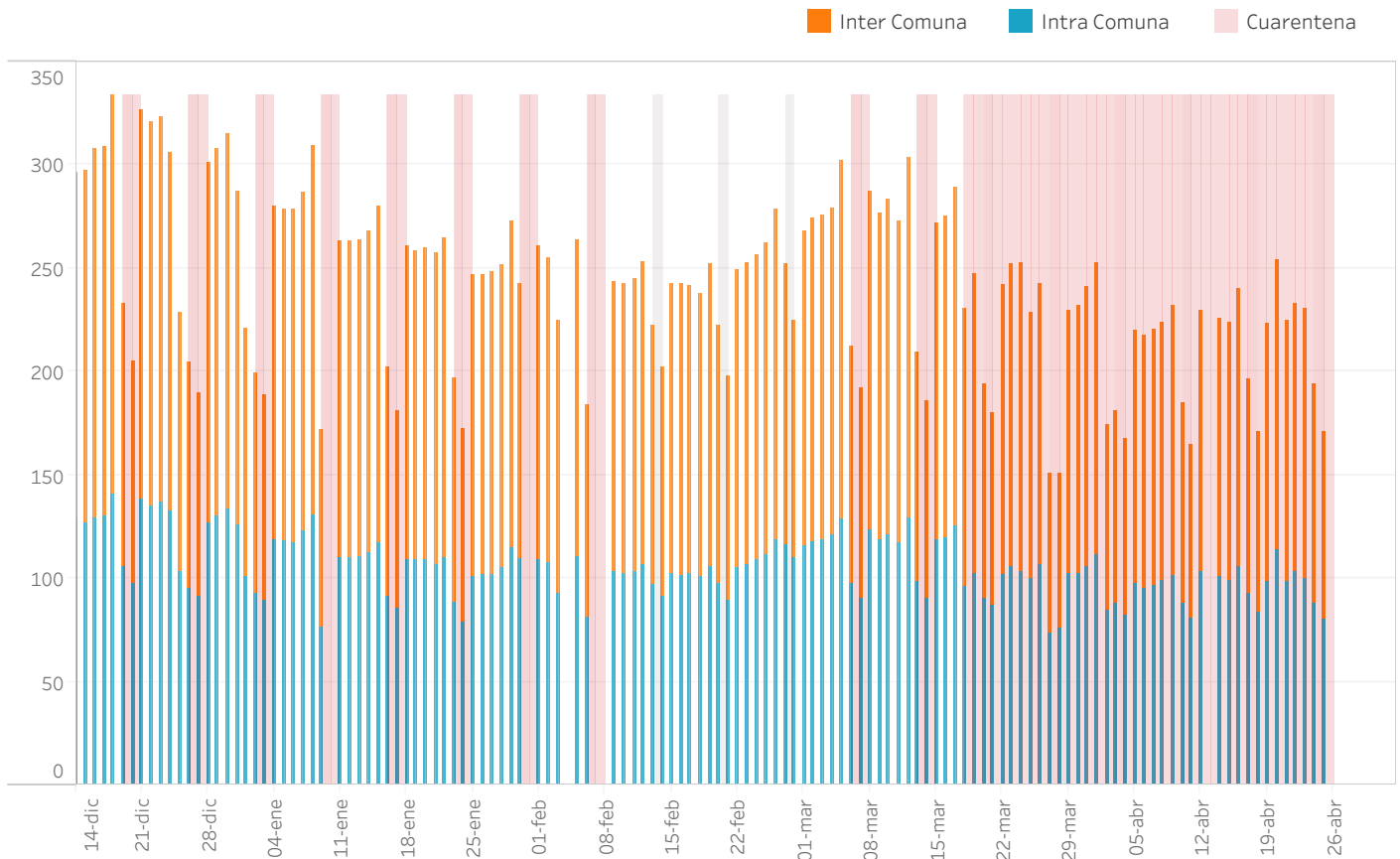
Variación % IM respecto 14-20 de diciembre 2020

Días sin información (Lu:lunes, Ma:martes, Mi:miércoles, Ju:jueves, Vi:viernes, Sa:sábado, Do:domingo)

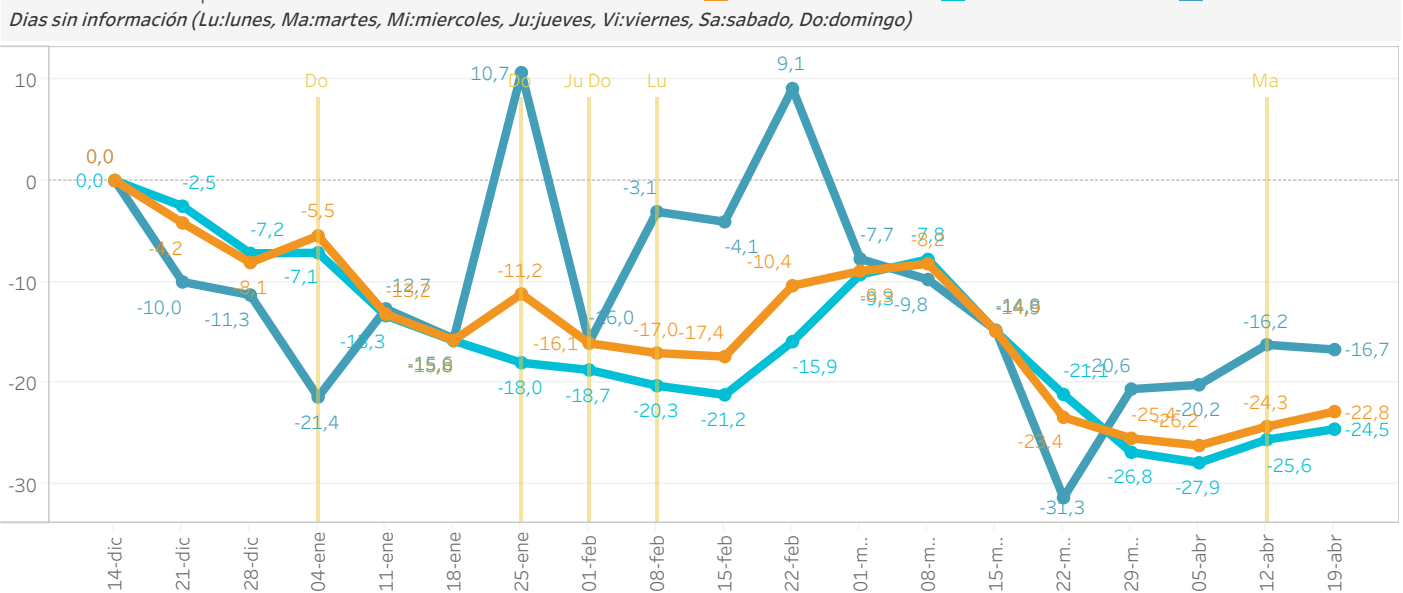


MOVILIDAD POR COMUNA

La Florida

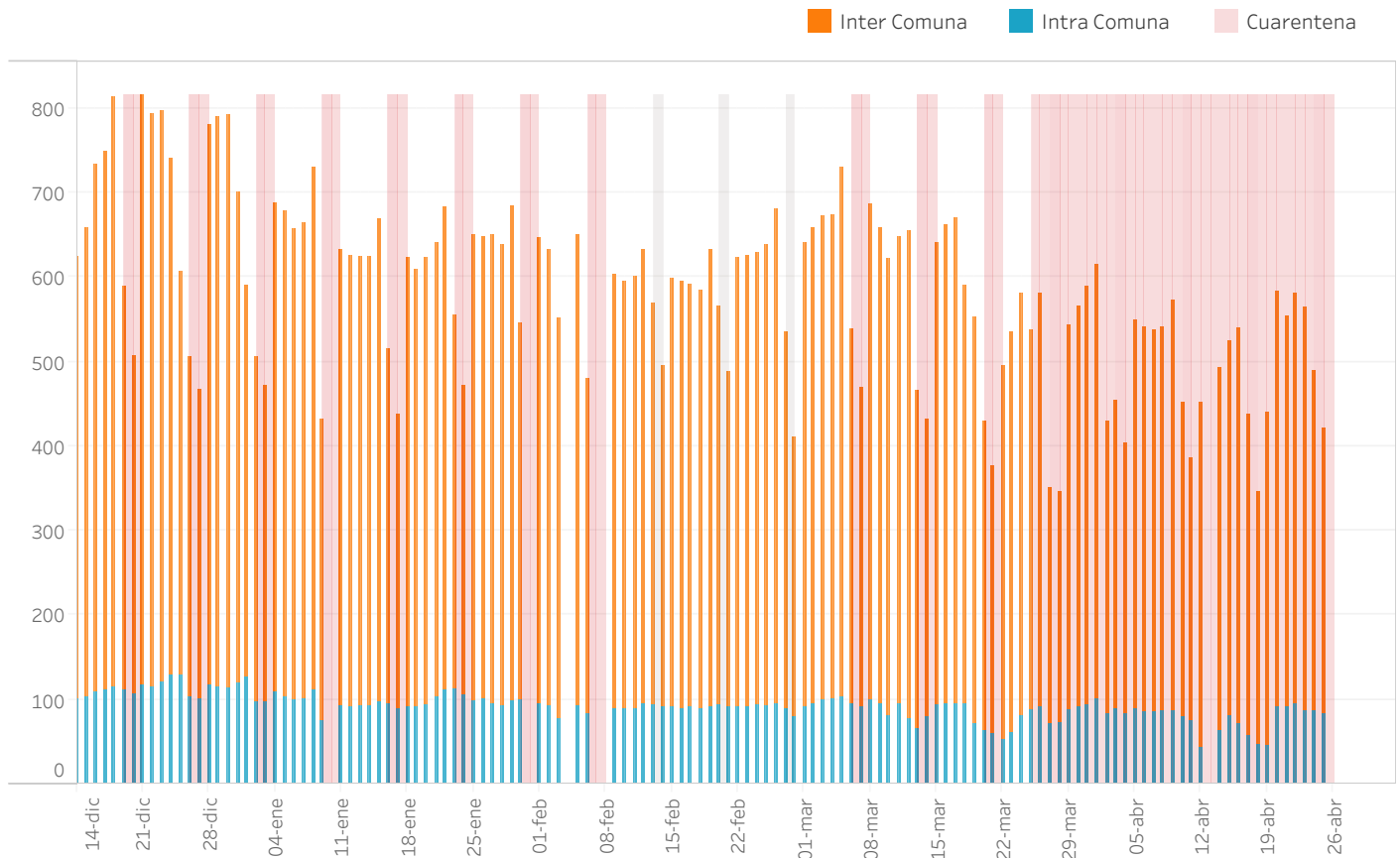


Variación % IM respecto 14-20 de diciembre 2020



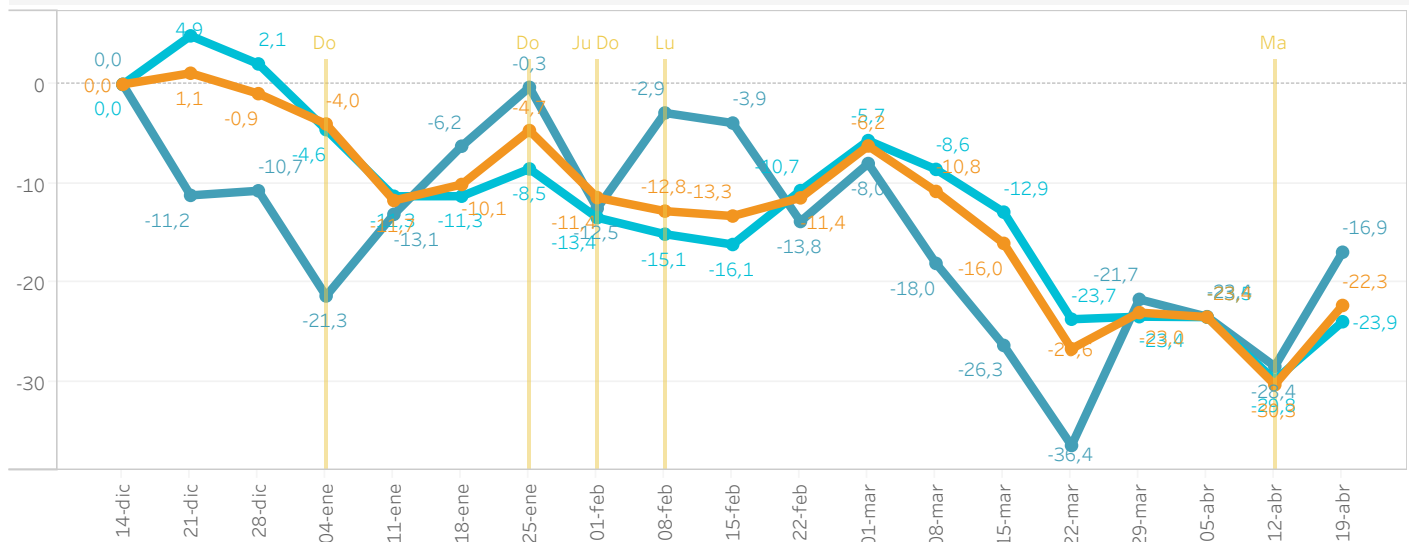
MOVILIDAD POR COMUNA

La Granja



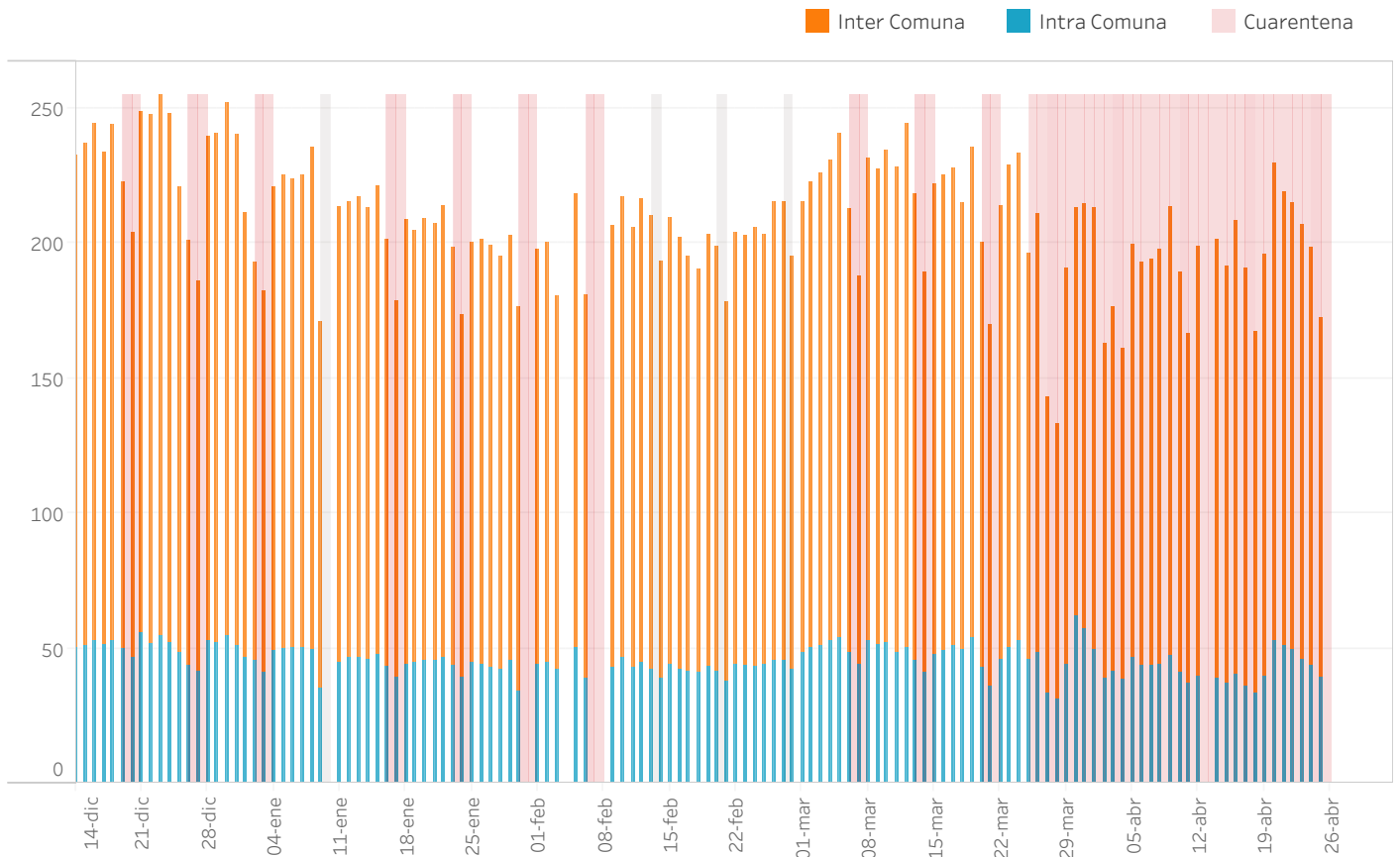
Variación % IM respecto 14-20 de diciembre 2020

Días sin información (Lu:lunes, Ma:martes, Mi:miercoles, Ju:jueves, Vi:viernes, Sa:sabado, Do:domingo)



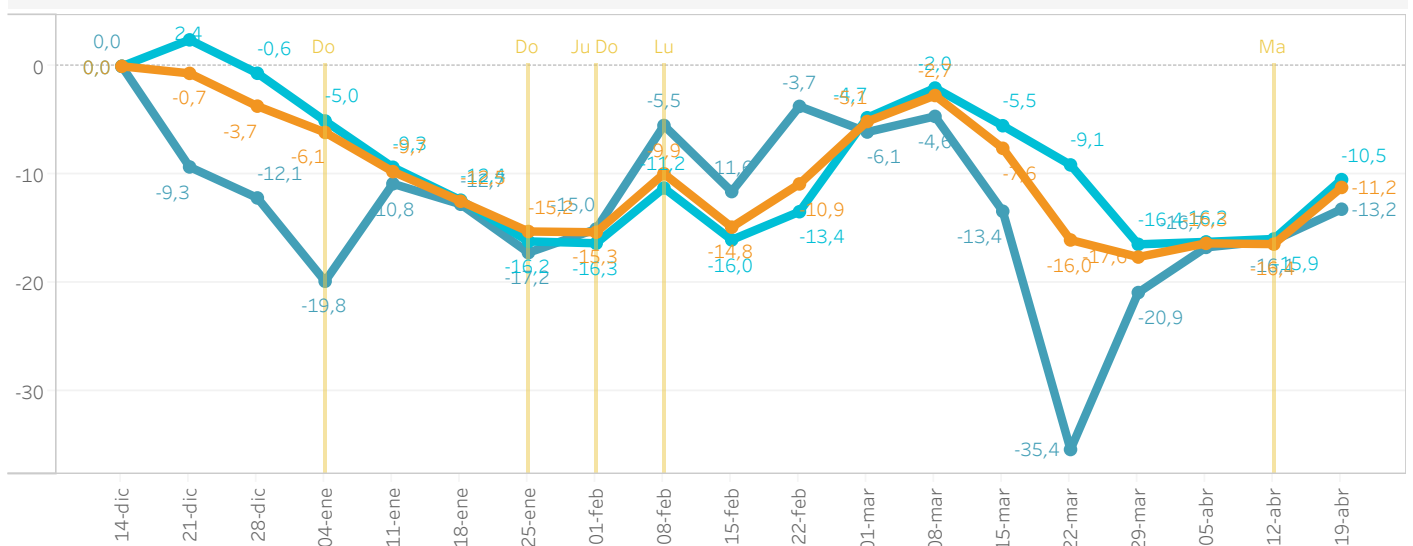
MOVILIDAD POR COMUNA

La Pintana



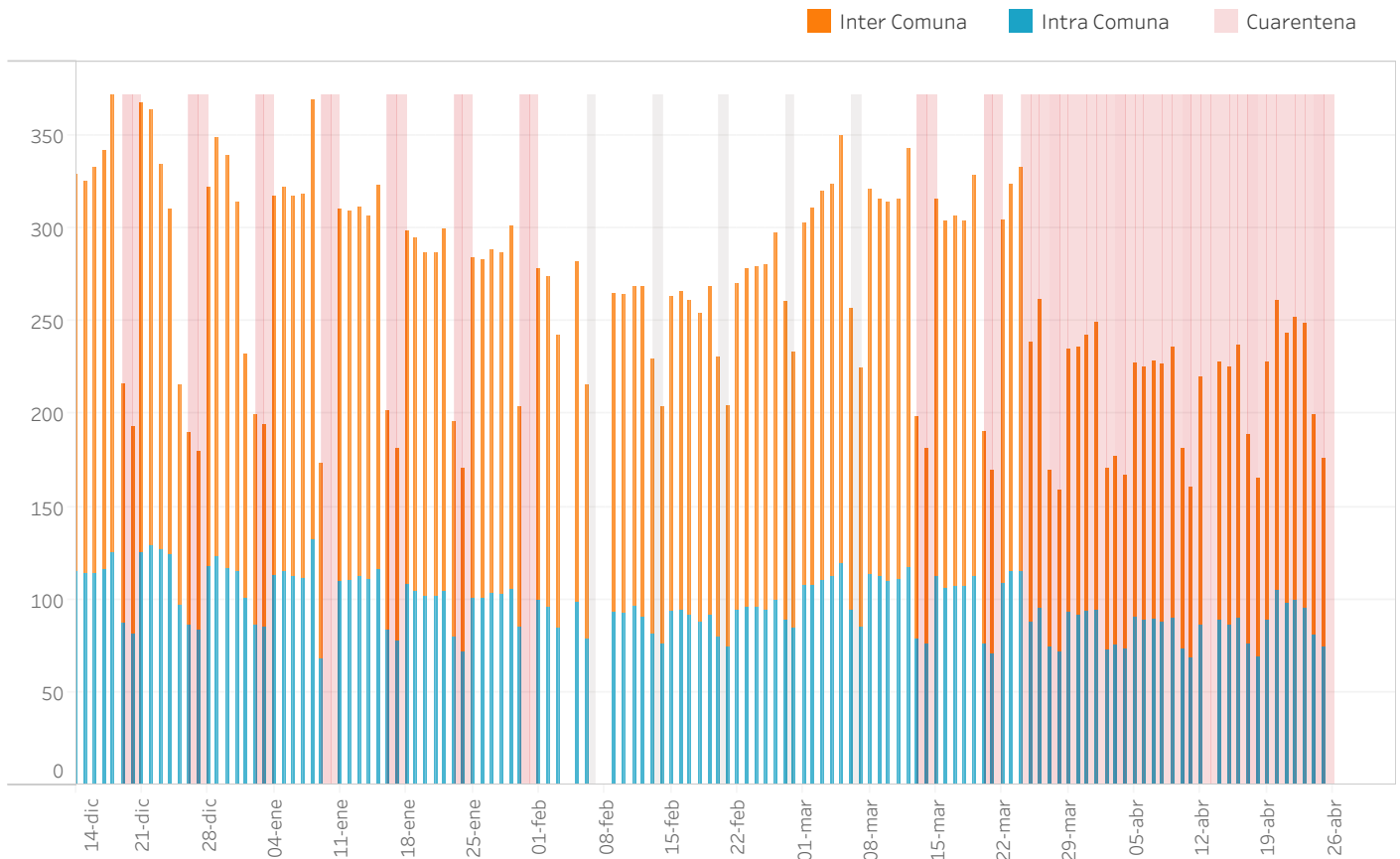
Variación % IM respecto 14-20 de diciembre 2020

Días sin información (Lu:lunes, Ma:martes, Mi:miercoles, Ju:jueves, Vi:viernes, Sa:sabado, Do:domingo)



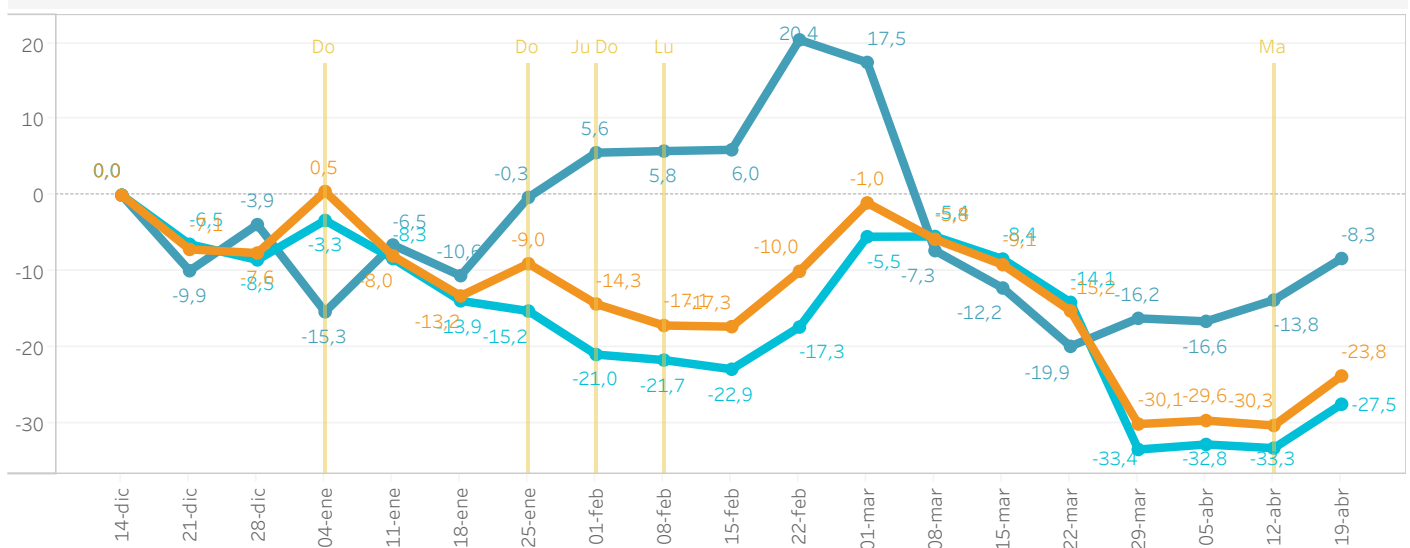
MOVILIDAD POR COMUNA

La Reina



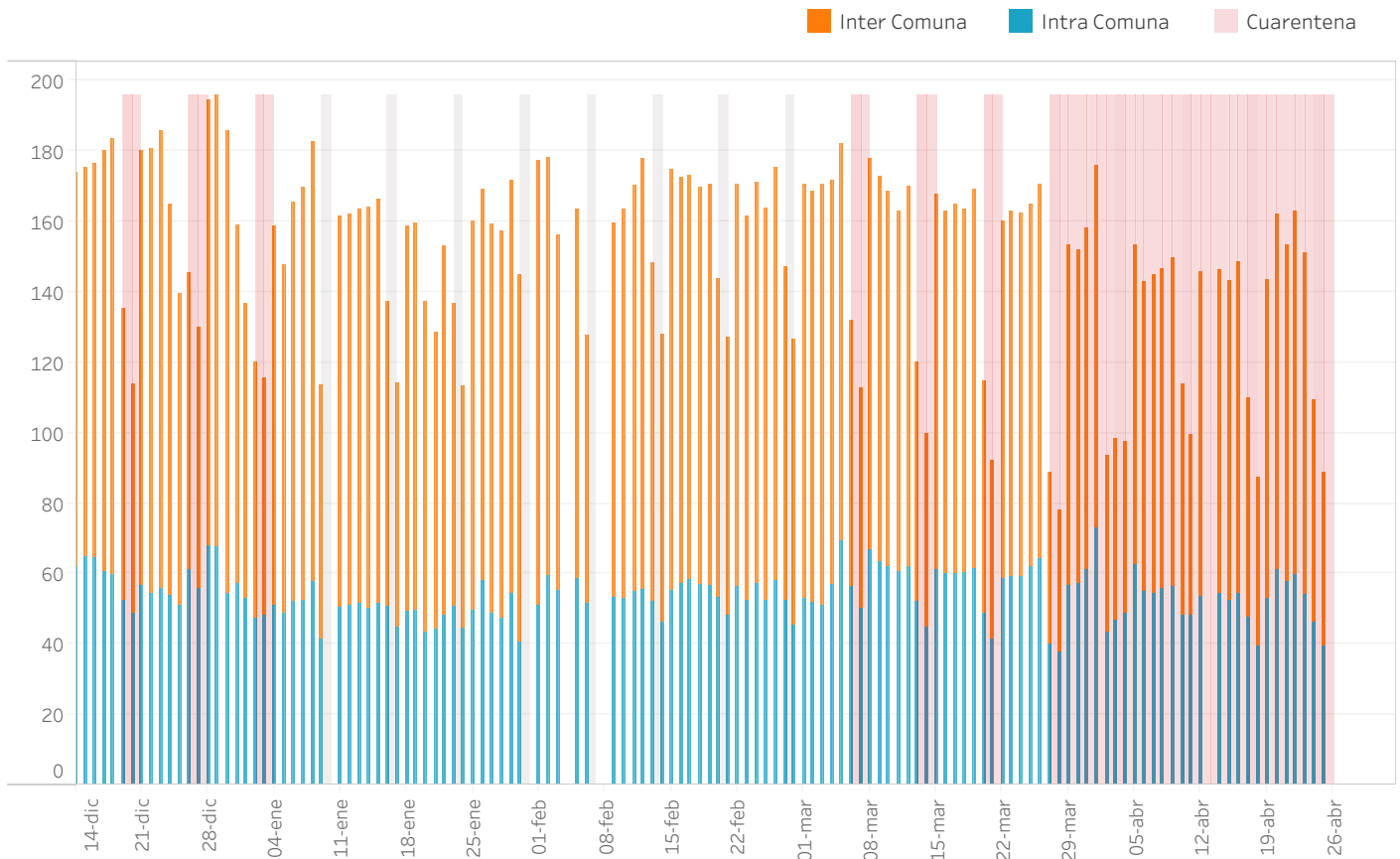
Variación % IM respecto 14-20 de diciembre 2020

Días sin información (Lu:lunes, Ma:martes, Mi:miercoles, Ju:jueves, Vi:viernes, Sa:sabado, Do:domingo)



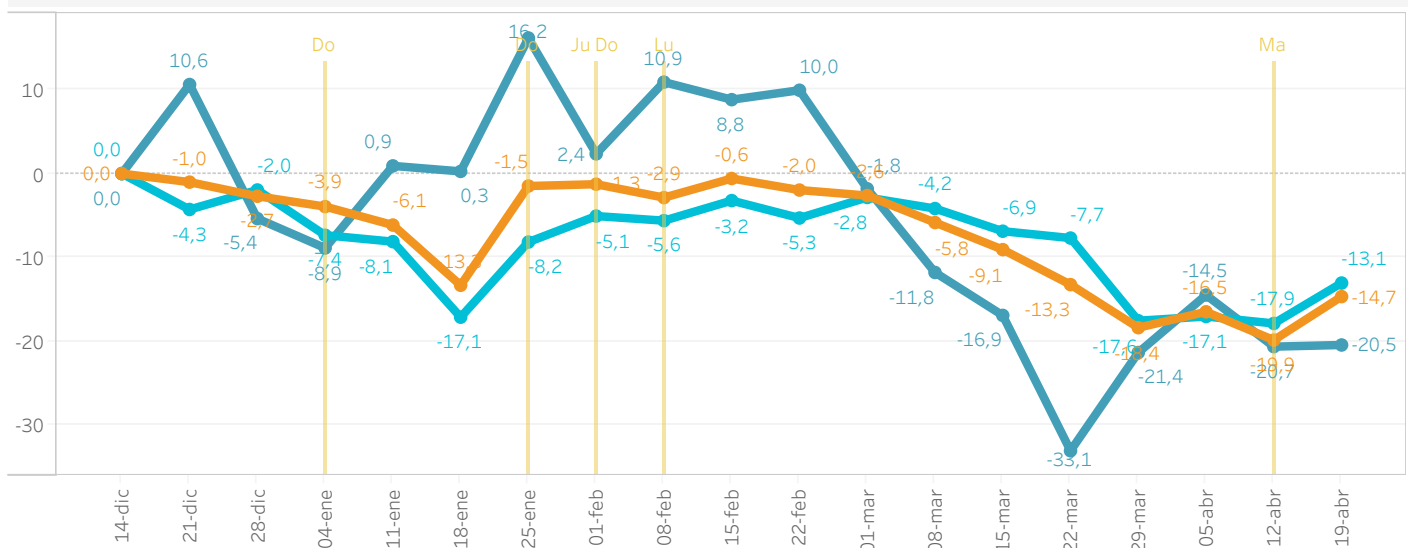
MOVILIDAD POR COMUNA

Lampa



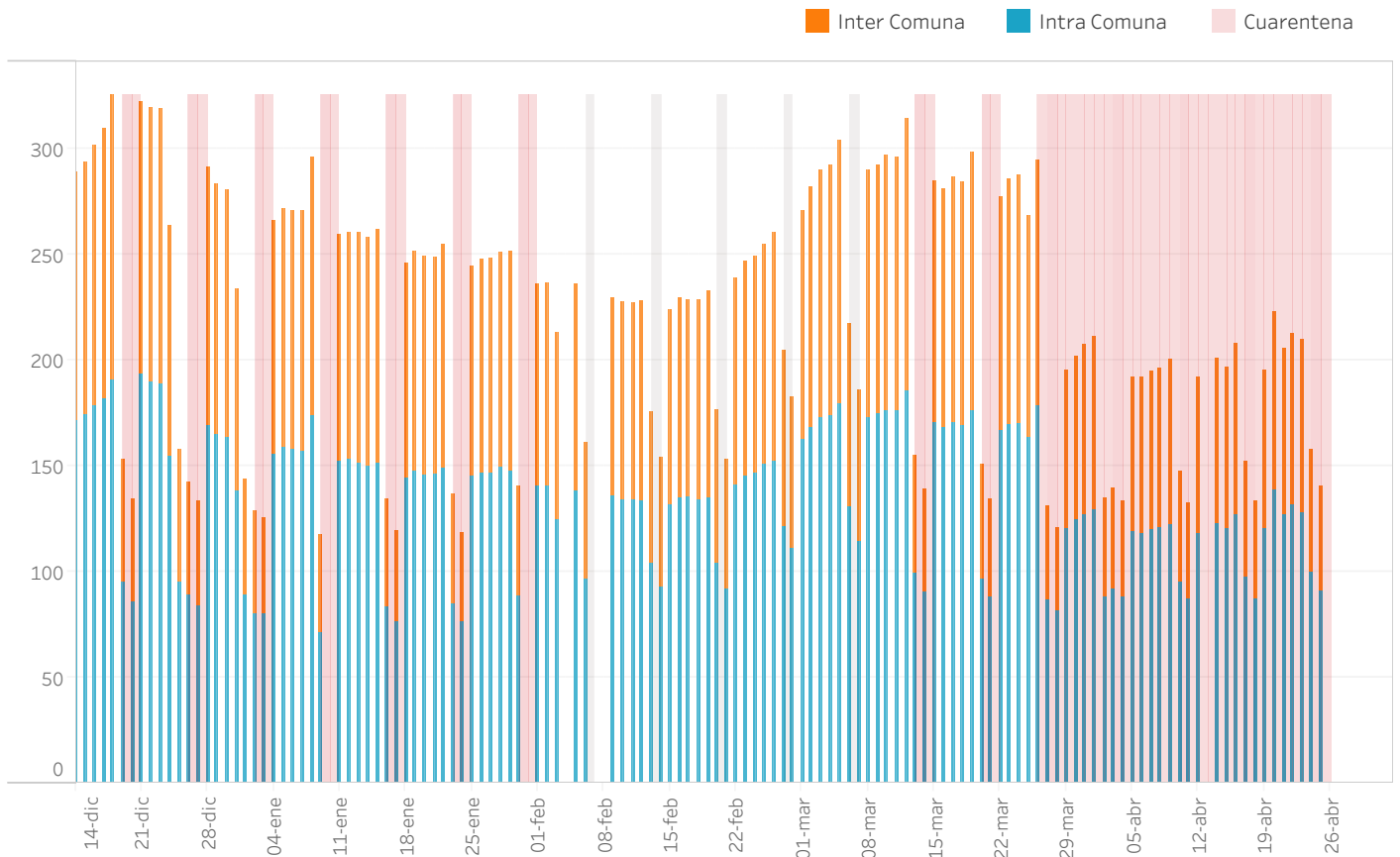
Variación % IM respecto 14-20 de diciembre 2020

Días sin información (Lu:lunes, Ma:martes, Mi:miércoles, Ju:jueves, Vi:viernes, Sa:sábado, Do:domingo)



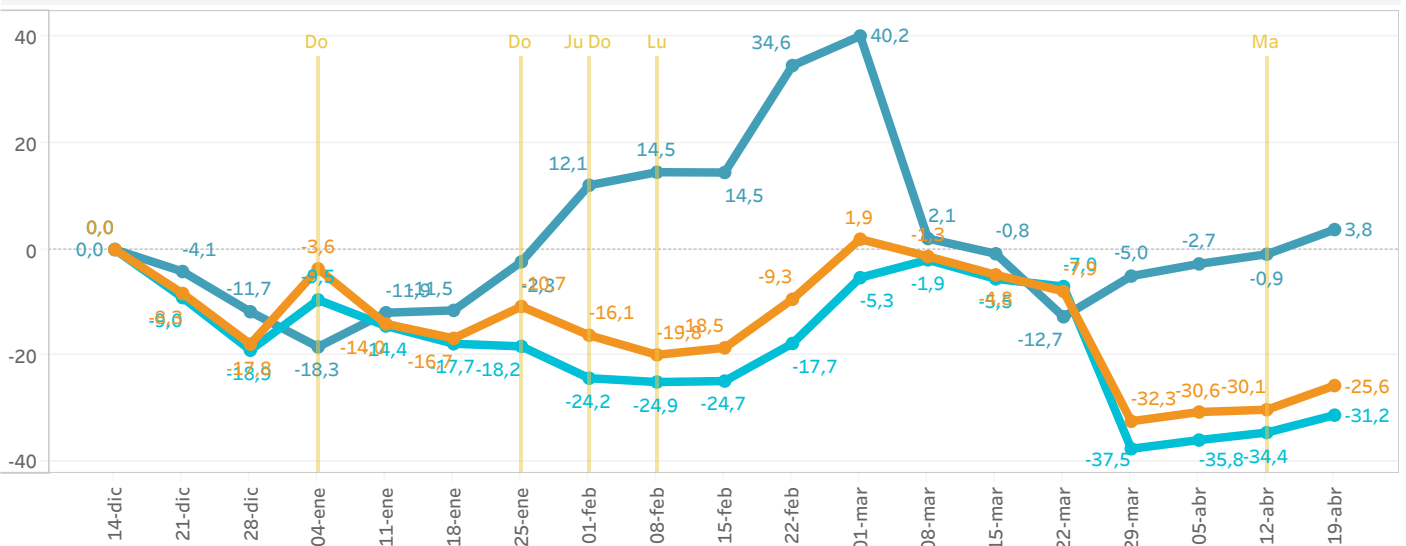
MOVILIDAD POR COMUNA

Las Condes



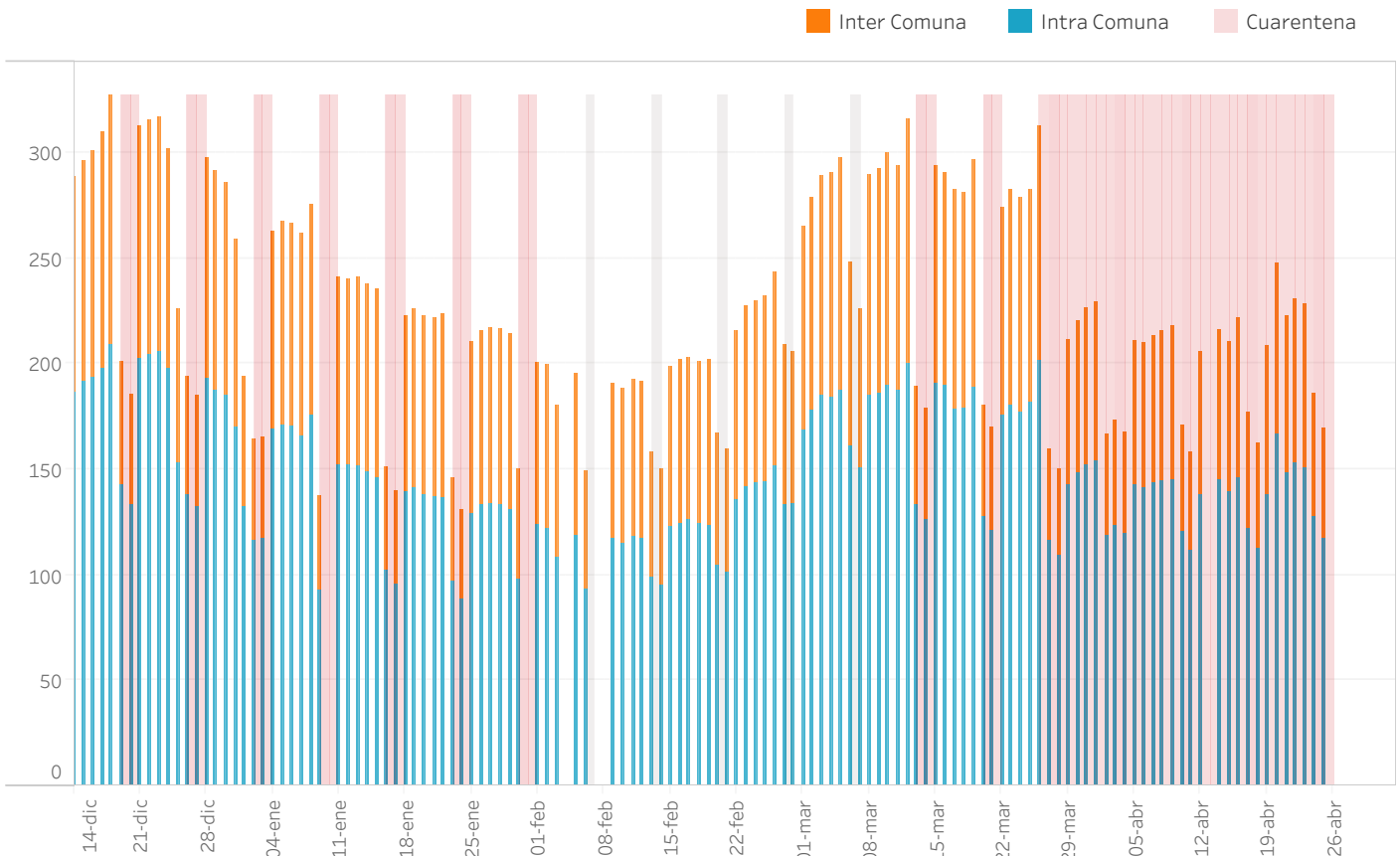
Variación % IM respecto 14-20 de diciembre 2020

Días sin información (Lu:lunes, Ma:martes, Mi:miércoles, Ju:jueves, Vi:viernes, Sa:sábado, Do:domingo)



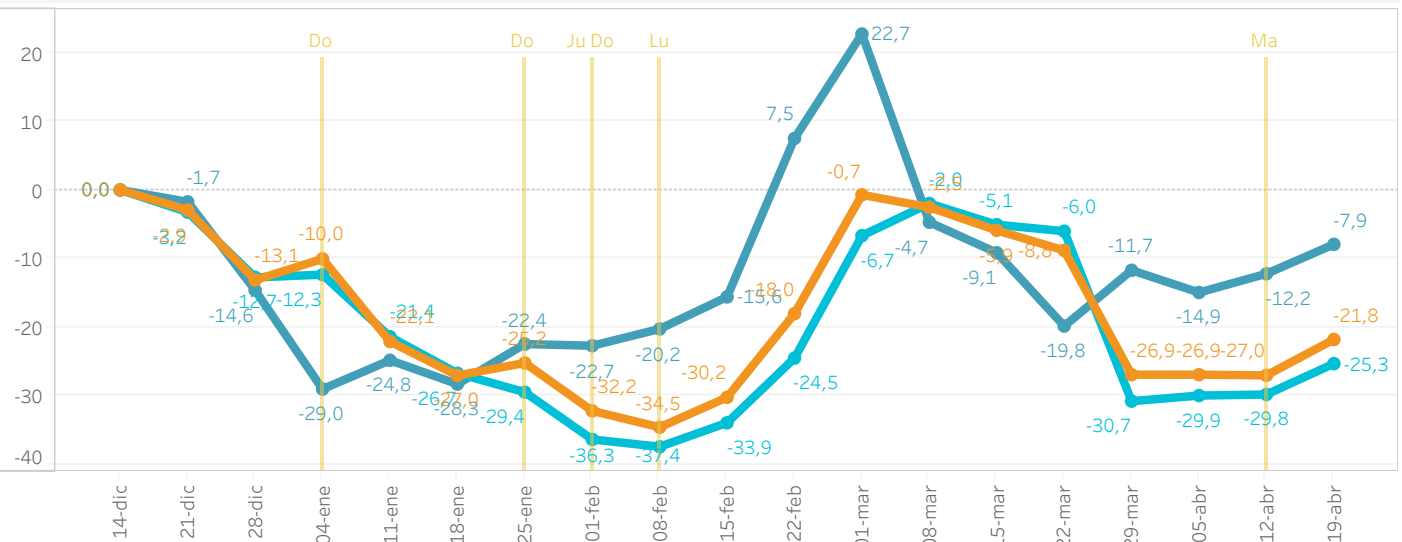
MOVILIDAD POR COMUNA

Lo Barnechea



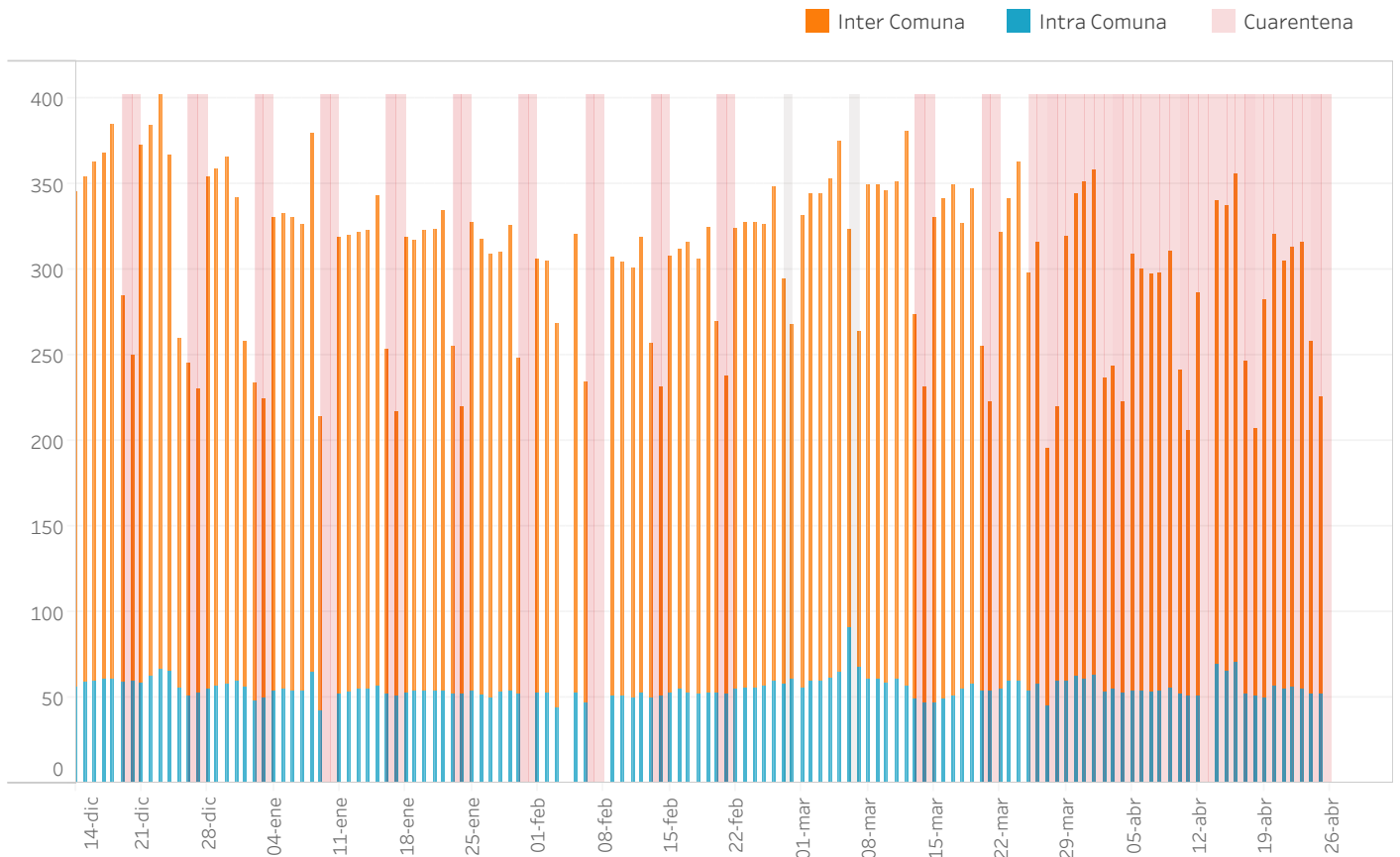
Variación % IM respecto 14-20 de diciembre 2020

Días sin información (Lu:lunes, Ma:martes, Mi:miercoles, Ju:jueves, Vi:viernes, Sa:sabado, Do:domingo)



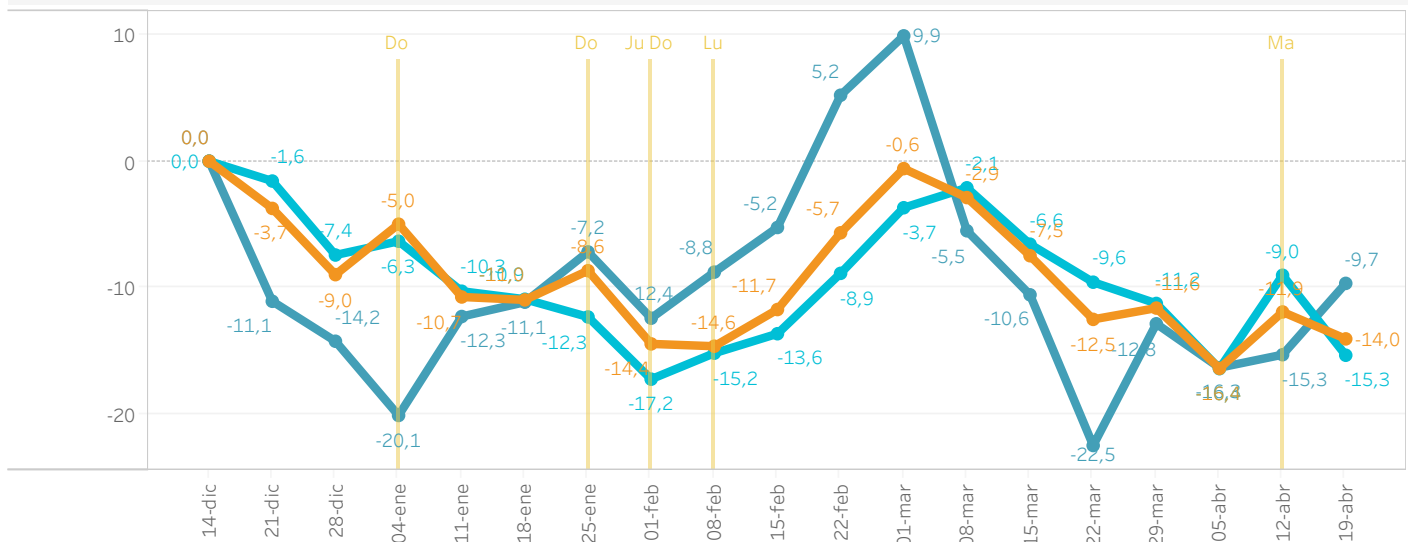
MOVILIDAD POR COMUNA

Lo Espejo



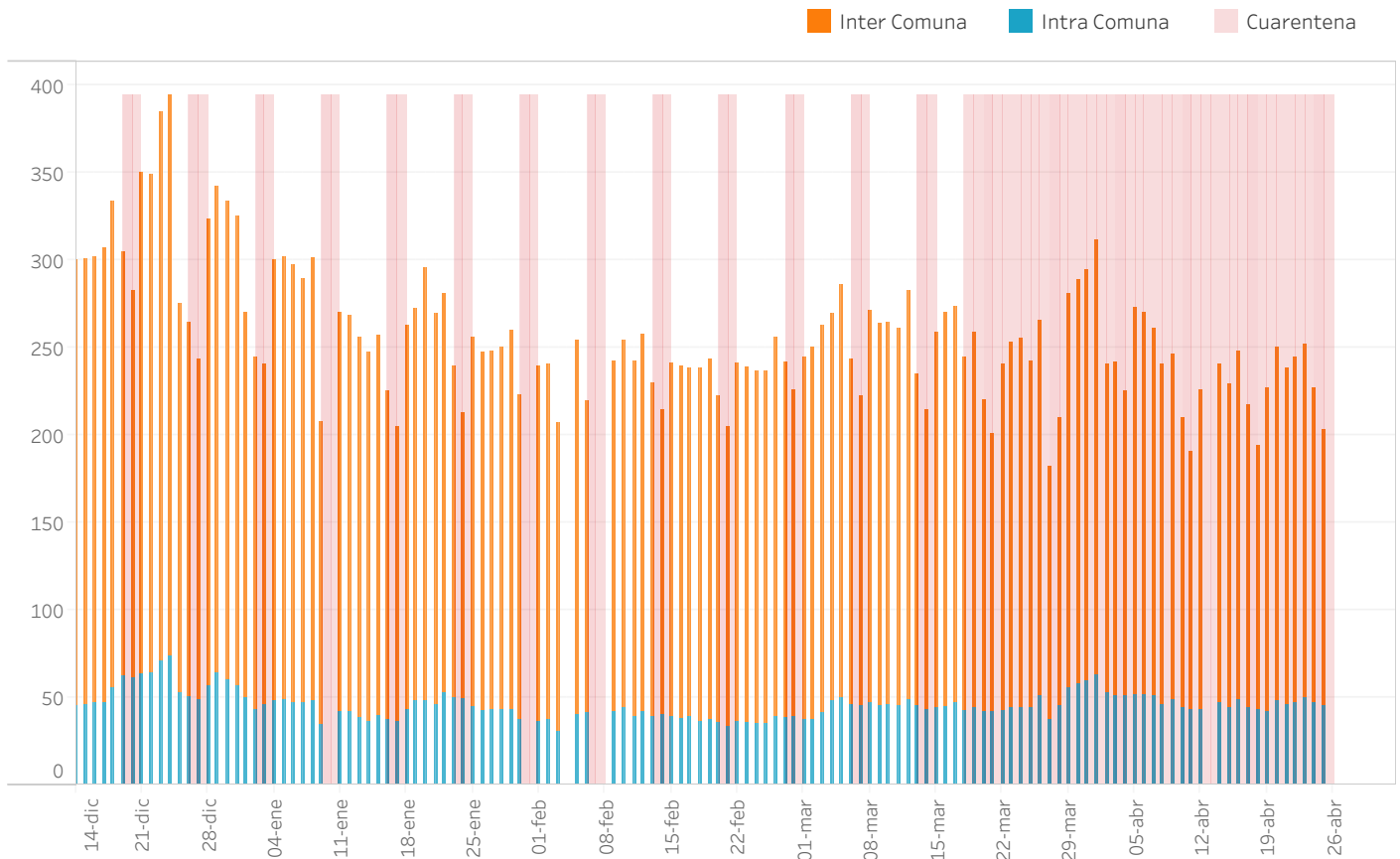
Variación % IM respecto 14-20 de diciembre 2020

Días sin información (Lu:lunes, Ma:martes, Mi:miércoles, Ju:jueves, Vi:viernes, Sa:sábado, Do:domingo)



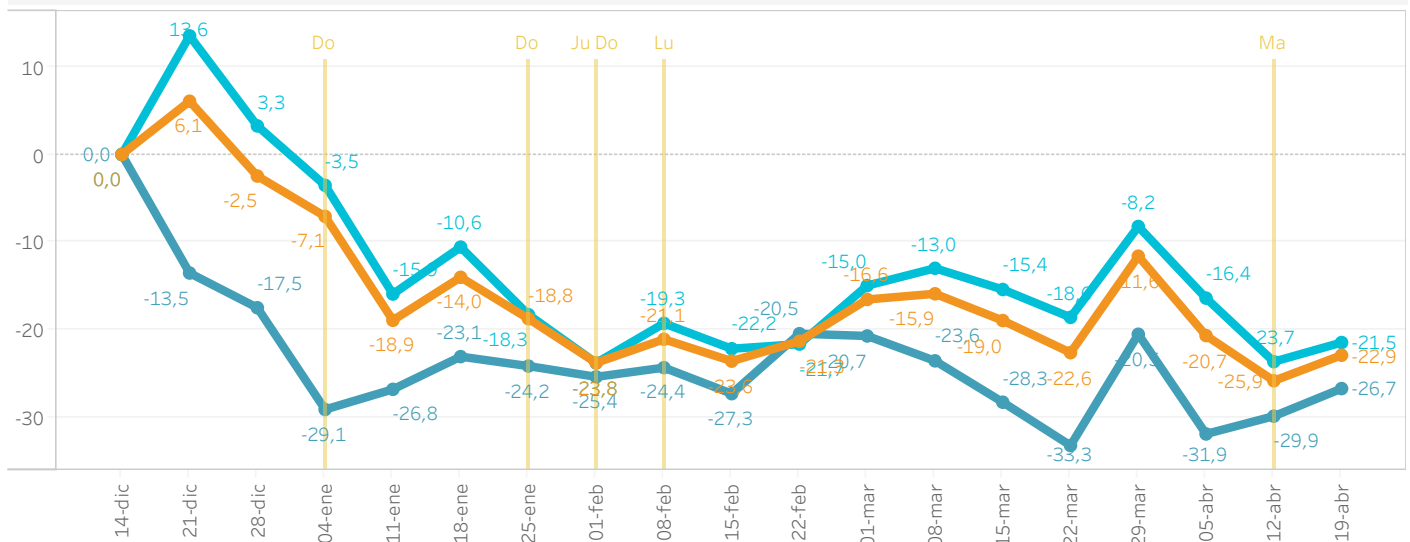
MOVILIDAD POR COMUNA

Lo Prado



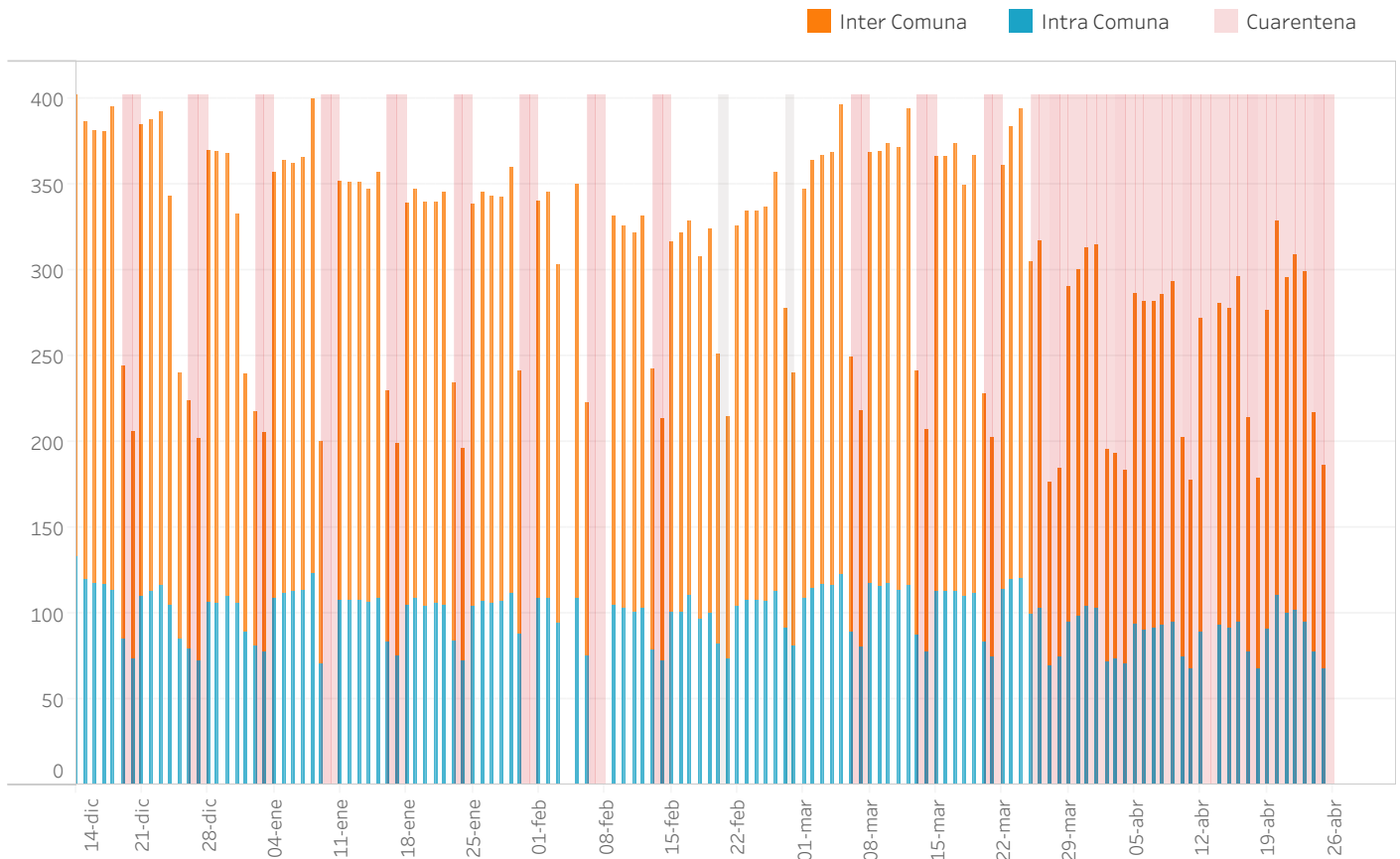
Variación % IM respecto 14-20 de diciembre 2020

Días sin información (Lu:lunes, Ma:martes, Mi:miércoles, Ju:jueves, Vi:viernes, Sa:sábado, Do:domingo)



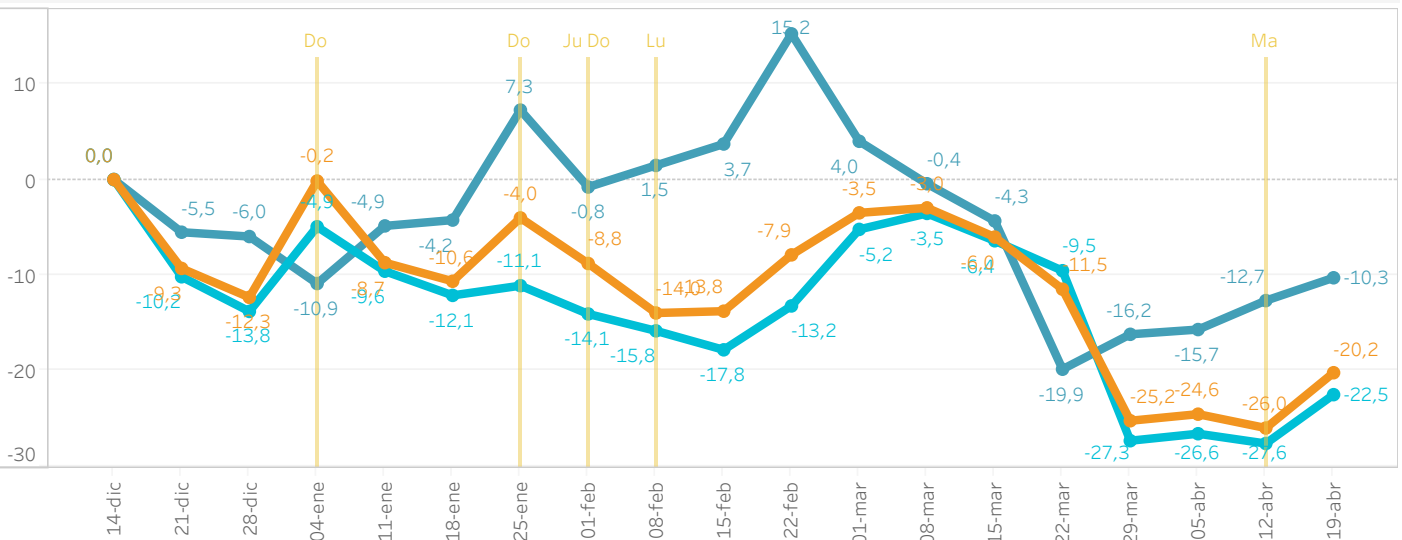
MOVILIDAD POR COMUNA

Macul



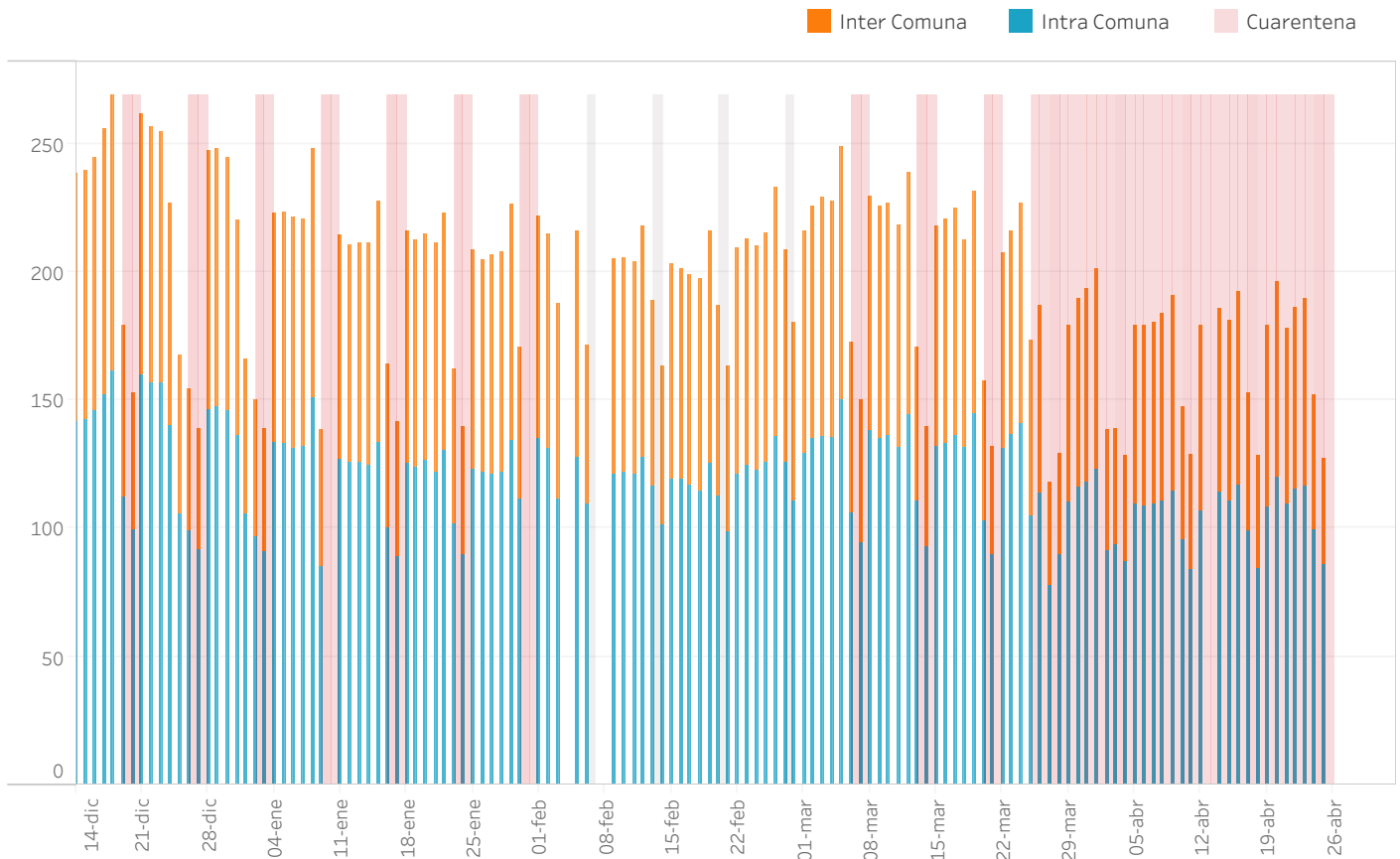
Variación % IM respecto 14-20 de diciembre 2020

Días sin información (Lu:lunes, Ma:martes, Mi:miércoles, Ju:jueves, Vi:viernes, Sa:sábado, Do:domingo)



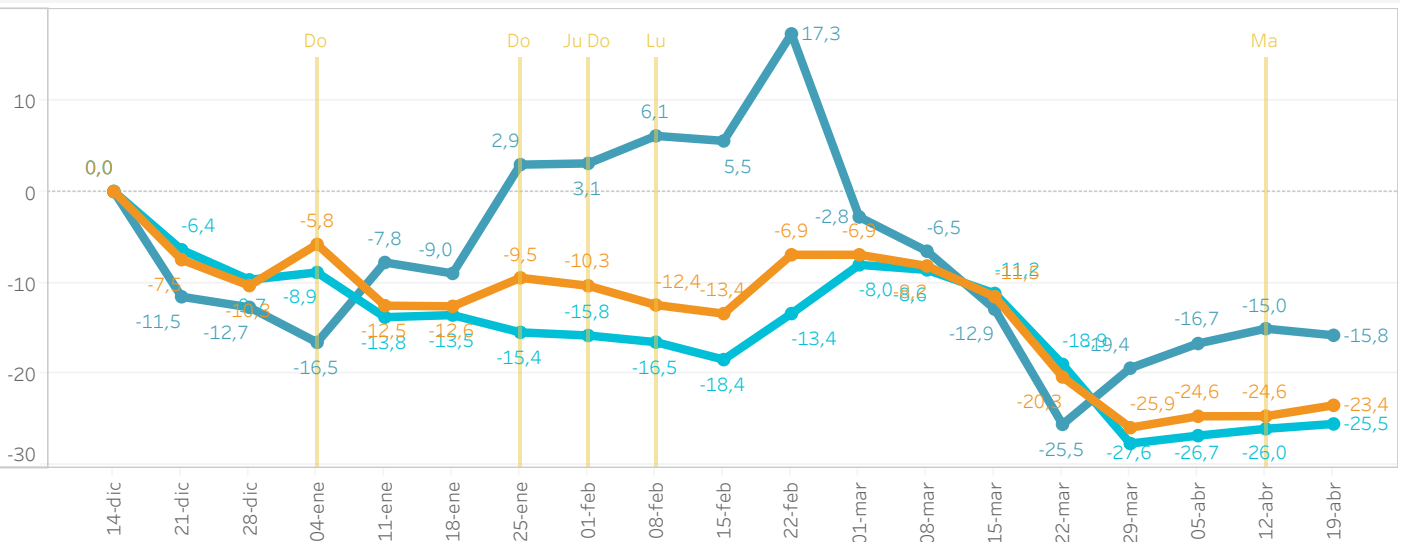
MOVILIDAD POR COMUNA

Maipú



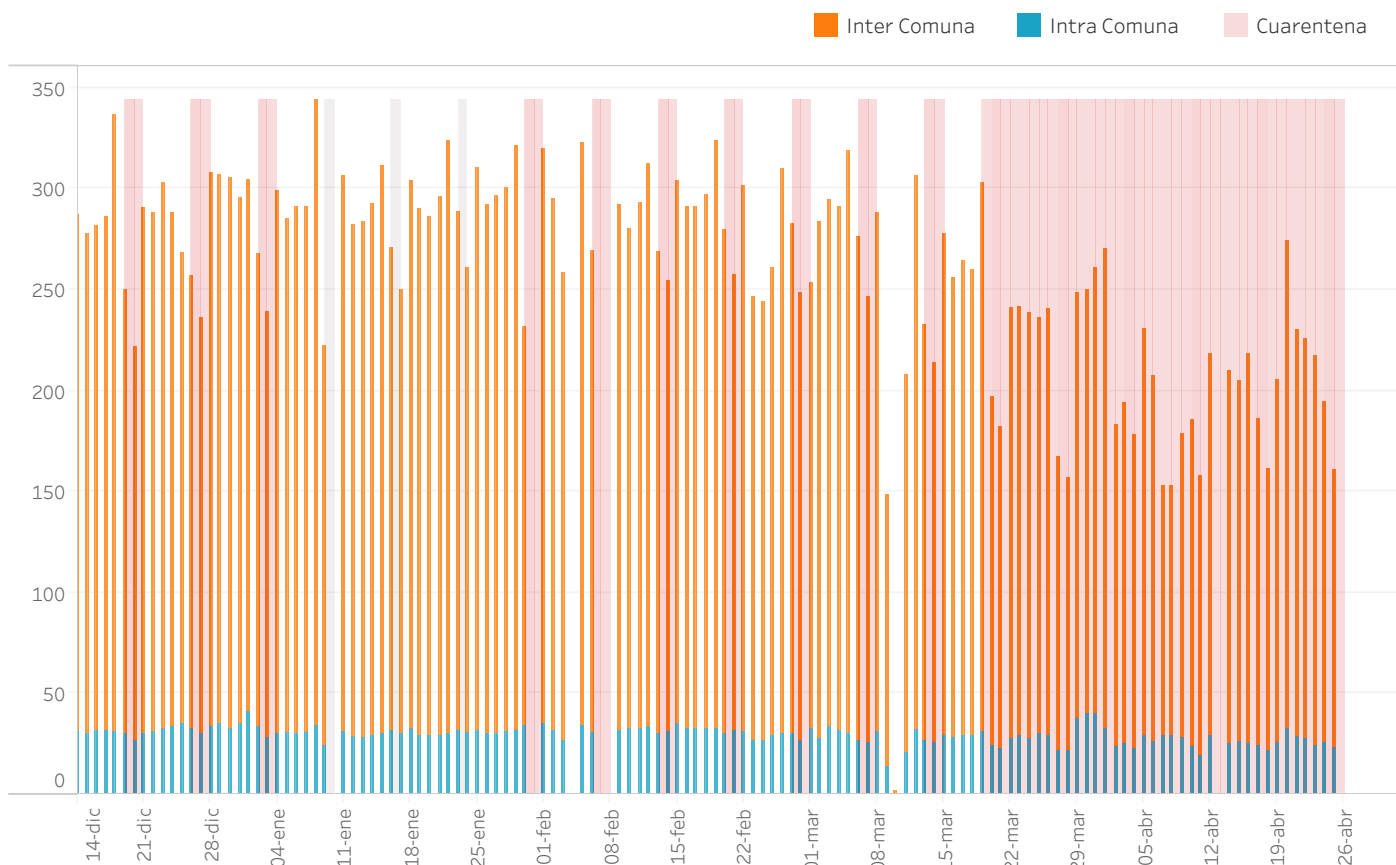
Variación % IM respecto 14-20 de diciembre 2020

Días sin información (Lu:lunes, Ma:martes, Mi:miercoles, Ju:jueves, Vi:viernes, Sa:sabado, Do:domingo)



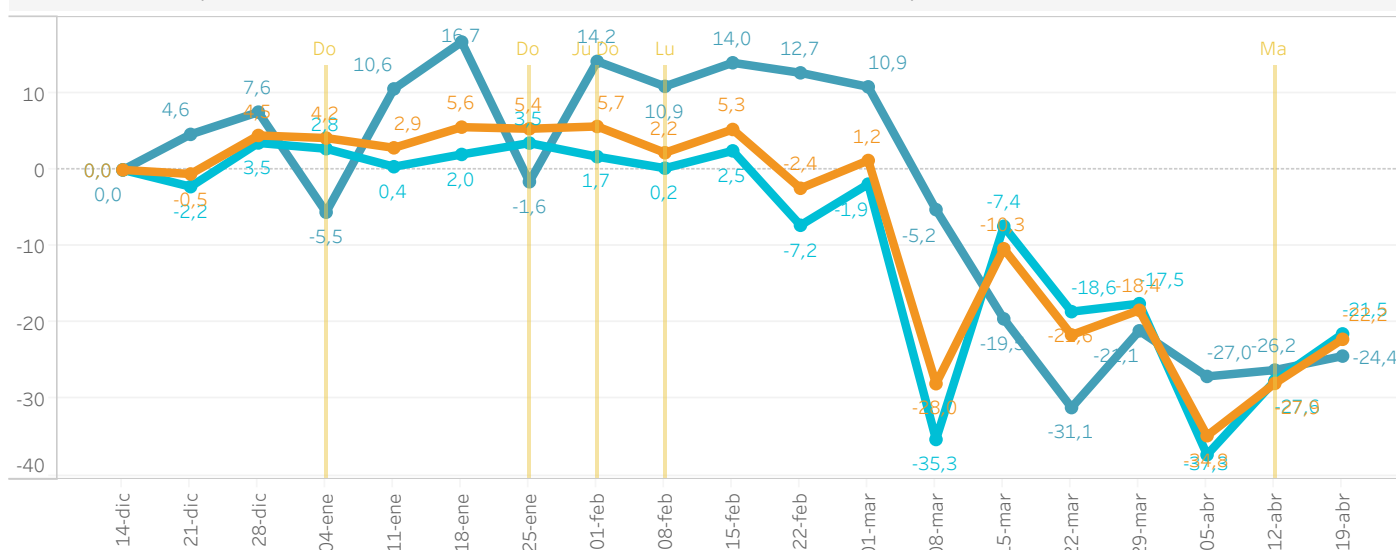
MOVILIDAD POR COMUNA

María Pinto



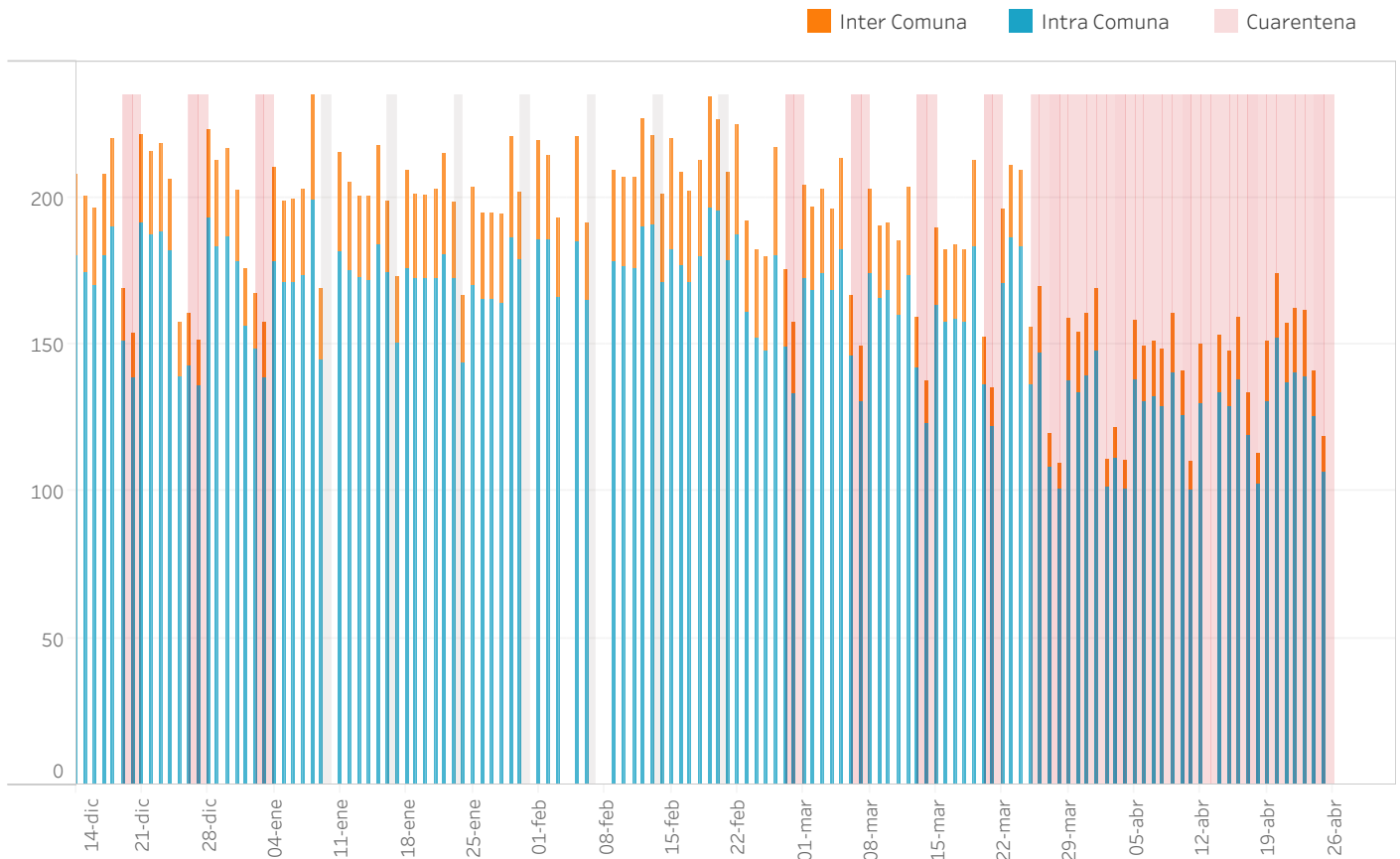
Variación % IM respecto 14-20 de diciembre 2020

Días sin información (Lu:lunes, Ma:martes, Mi:miércoles, Ju:jueves, Vi:viernes, Sa:sábado, Do:domingo)



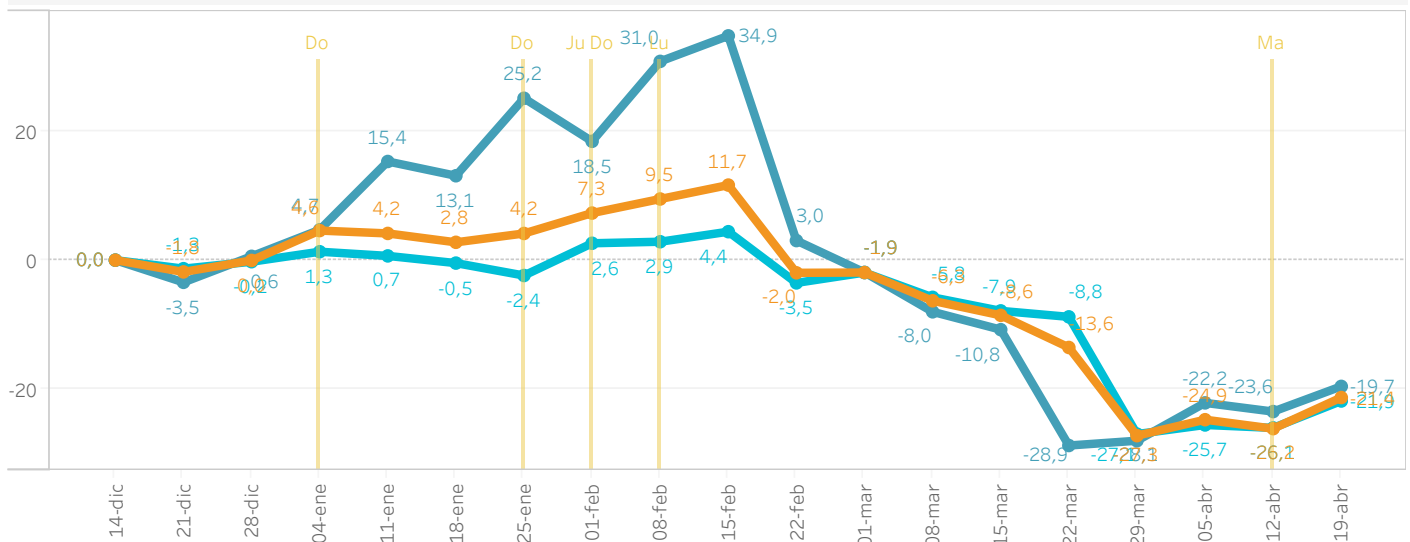
MOVILIDAD POR COMUNA

Melipilla



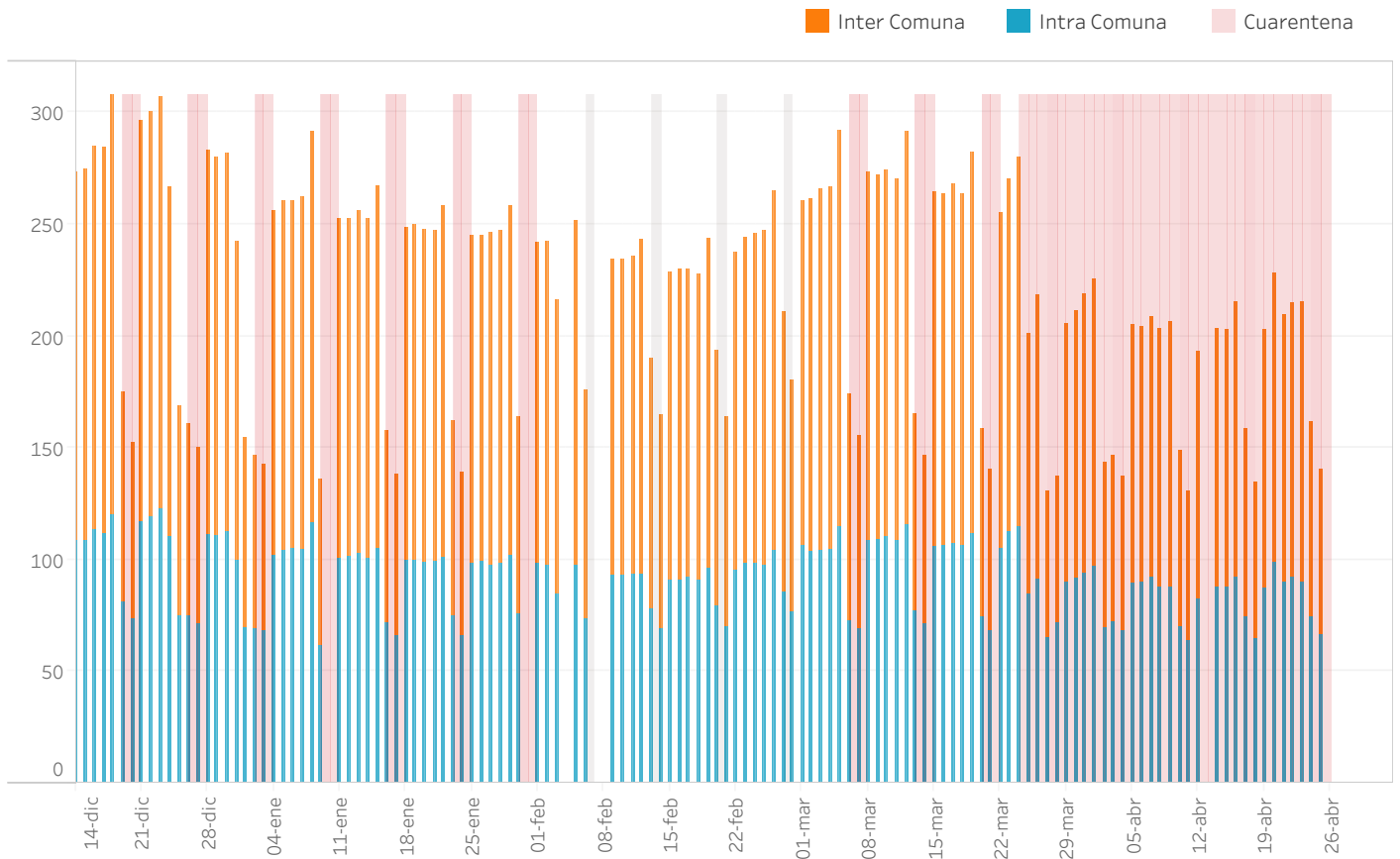
Variación % IM respecto 14-20 de diciembre 2020

Días sin información (Lu:lunes, Ma:martes, Mi:miércoles, Ju:jueves, Vi:viernes, Sa:sábado, Do:domingo)



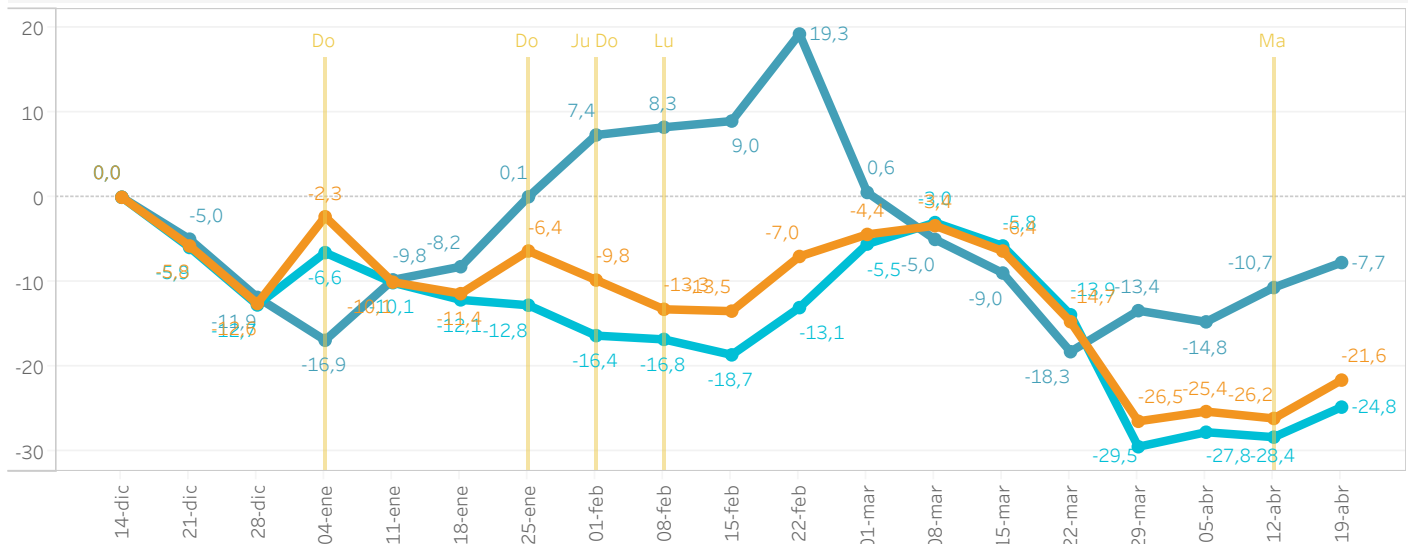
MOVILIDAD POR COMUNA

Ñuñoa



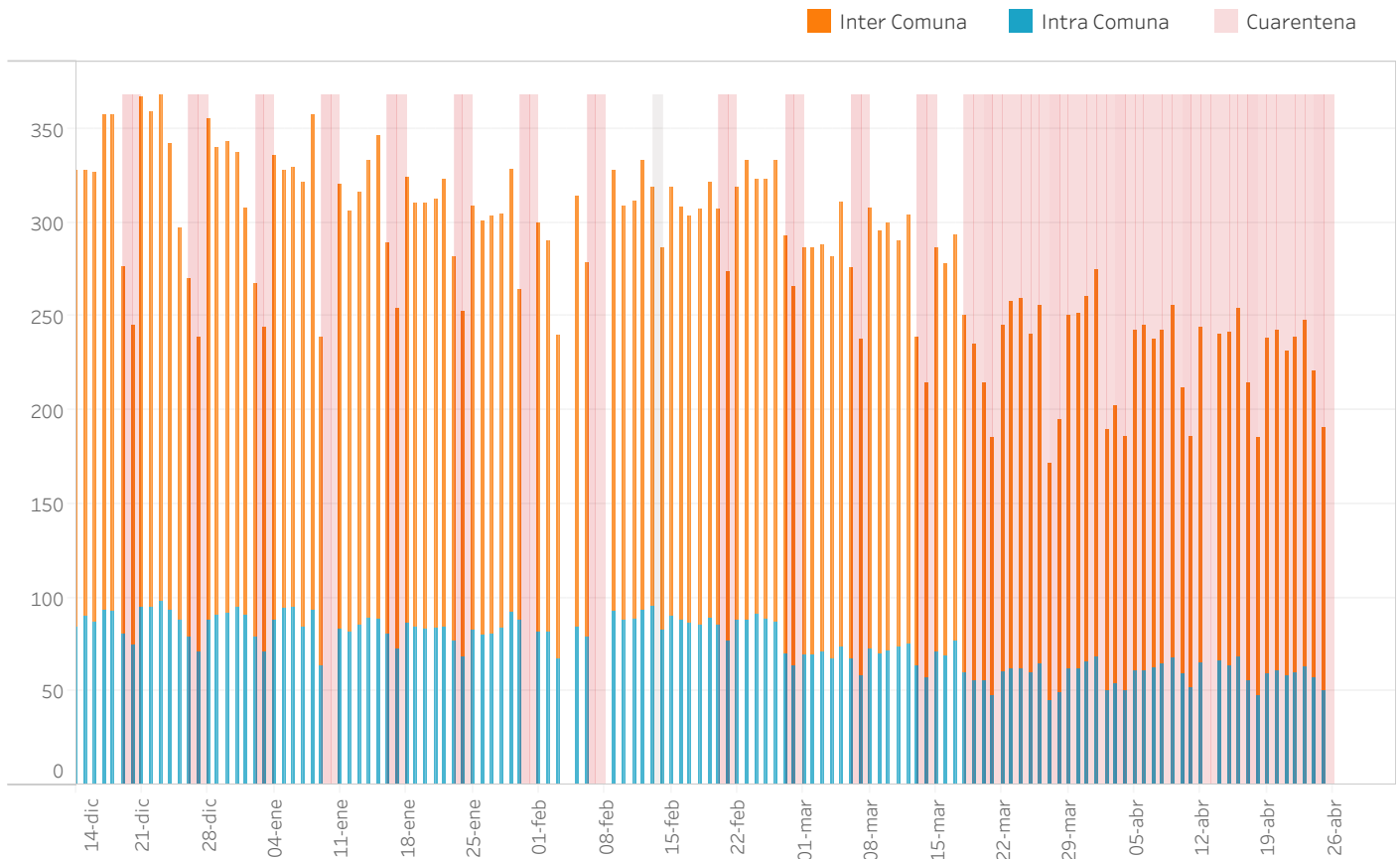
Variación % IM respecto 14-20 de diciembre 2020

Días sin información (Lu:lunes, Ma:martes, Mi:miércoles, Ju:jueves, Vi:viernes, Sa:sábado, Do:domingo)



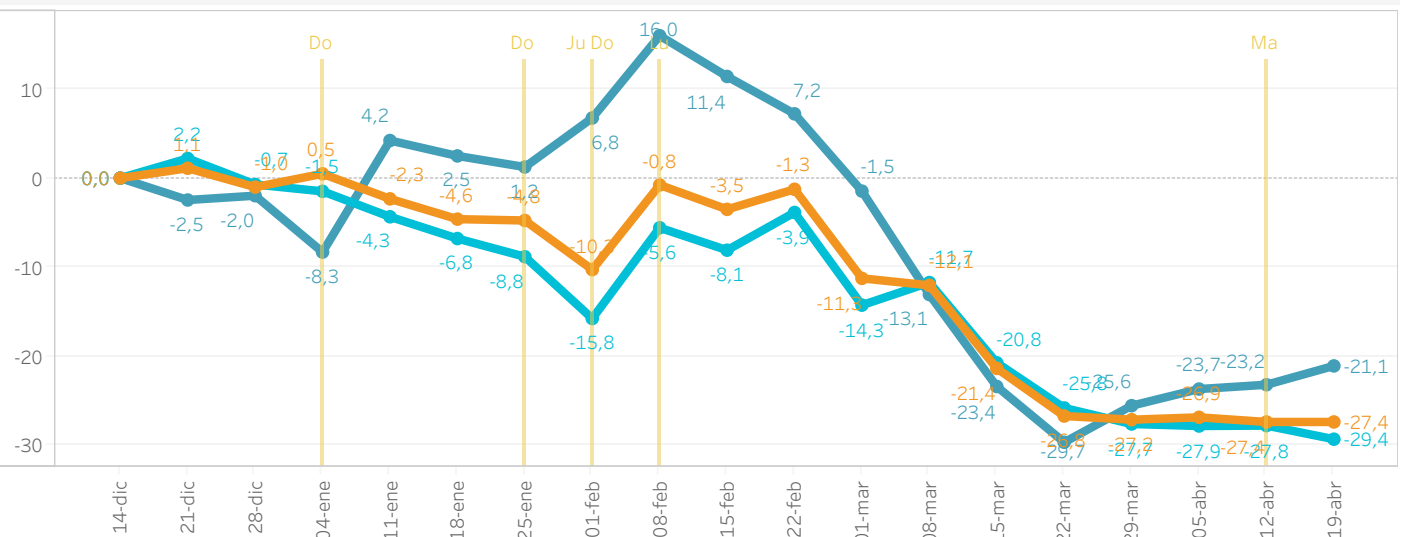
MOVILIDAD POR COMUNA

Padre Hurtado



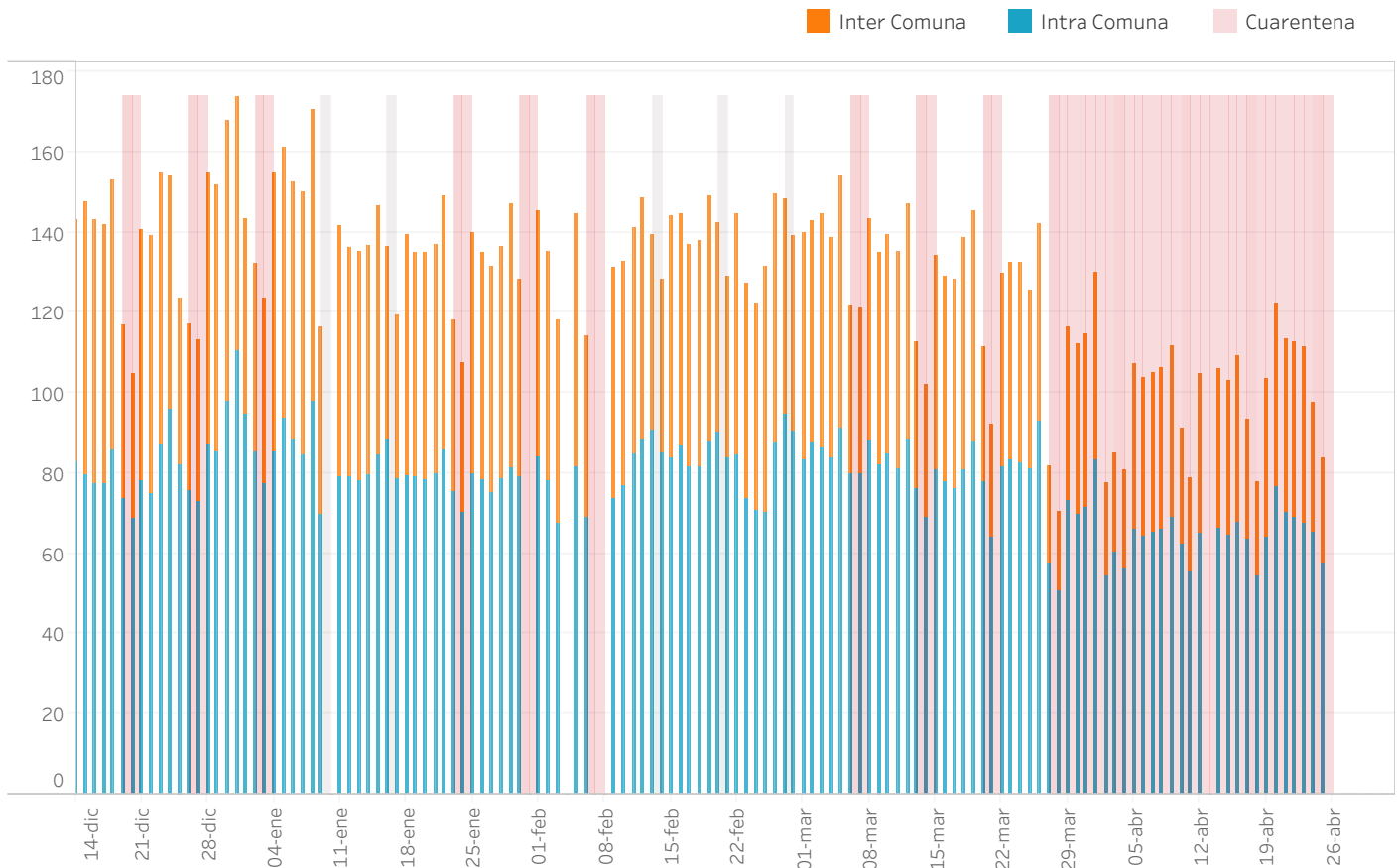
Variación % IM respecto 14-20 de diciembre 2020

Días sin información (Lu:lunes, Ma:martes, Mi:miercoles, Ju:jueves, Vi:viernes, Sa:sabado, Do:domingo)



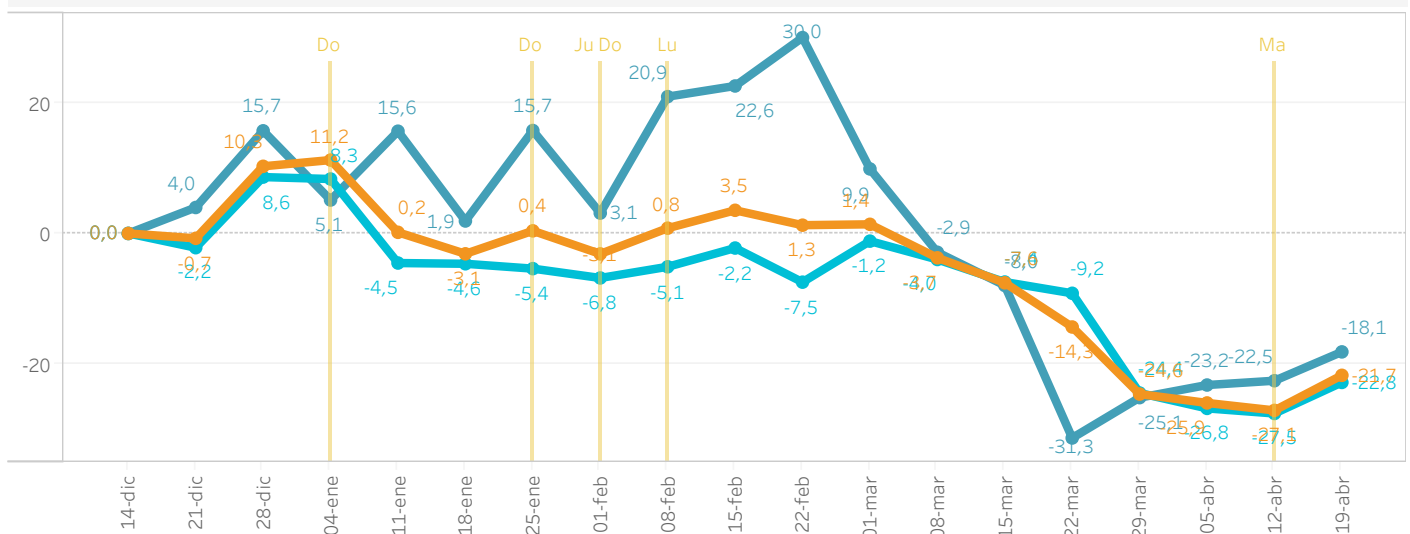
MOVILIDAD POR COMUNA

Paine



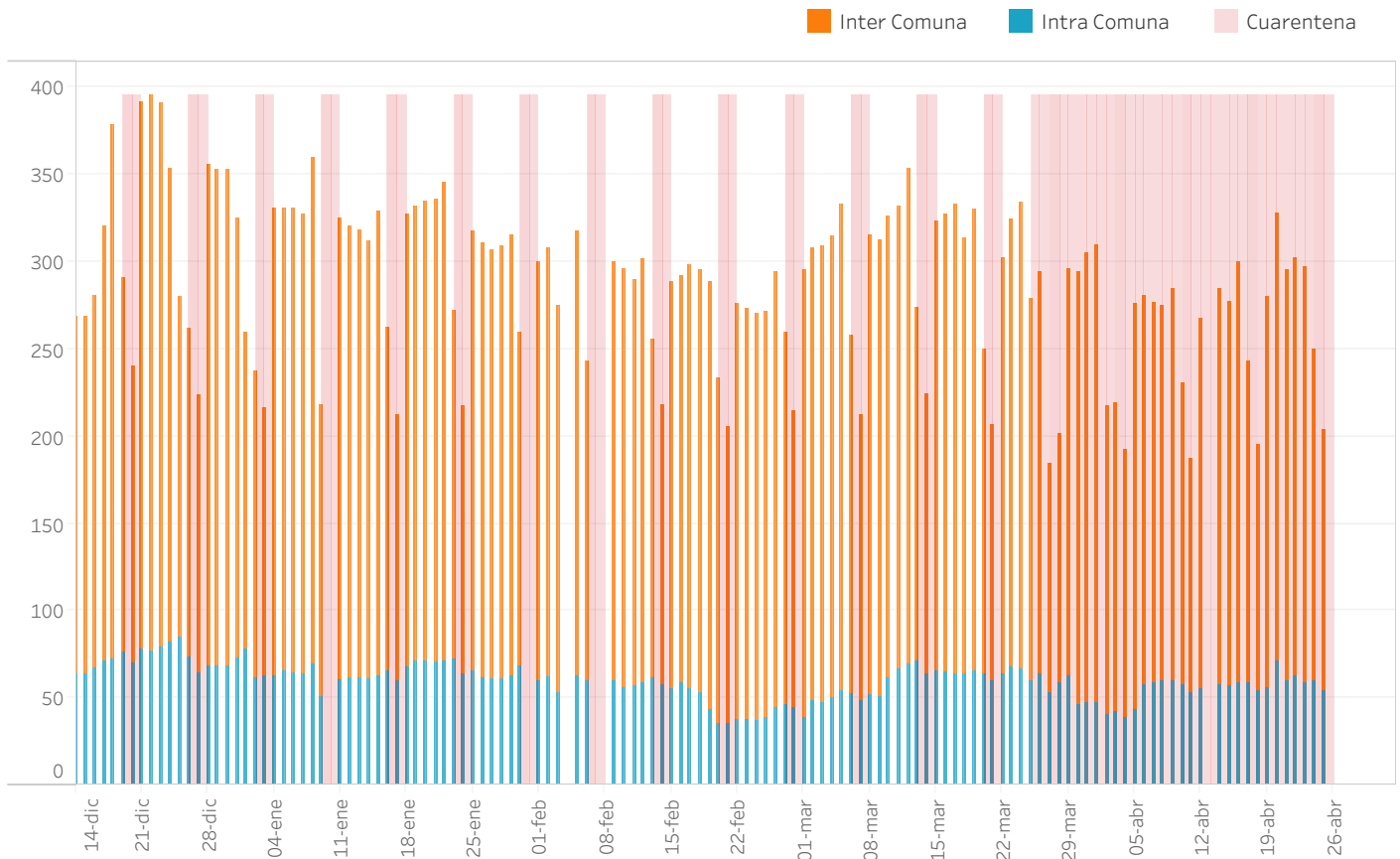
Variación % IM respecto 14-20 de diciembre 2020

Días sin información (Lu:lunes, Ma:martes, Mi:miercoles, Ju:jueves, Vi:viernes, Sa:sabado, Do:domingo)



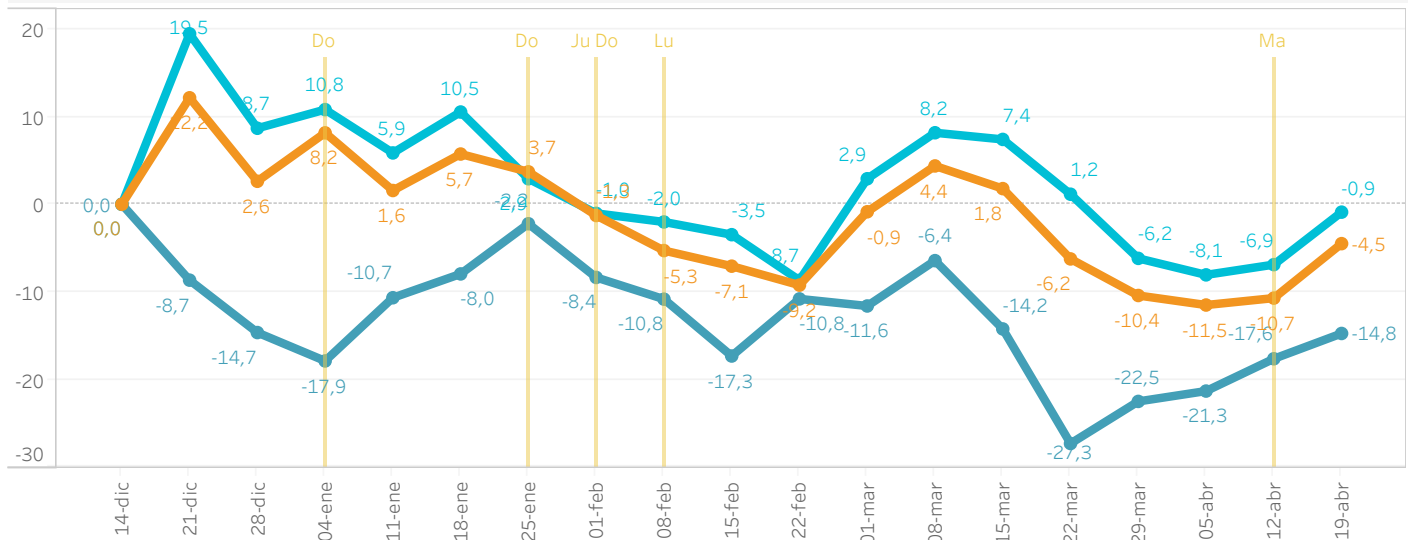
MOVILIDAD POR COMUNA

Pedro Aguirre Cerda



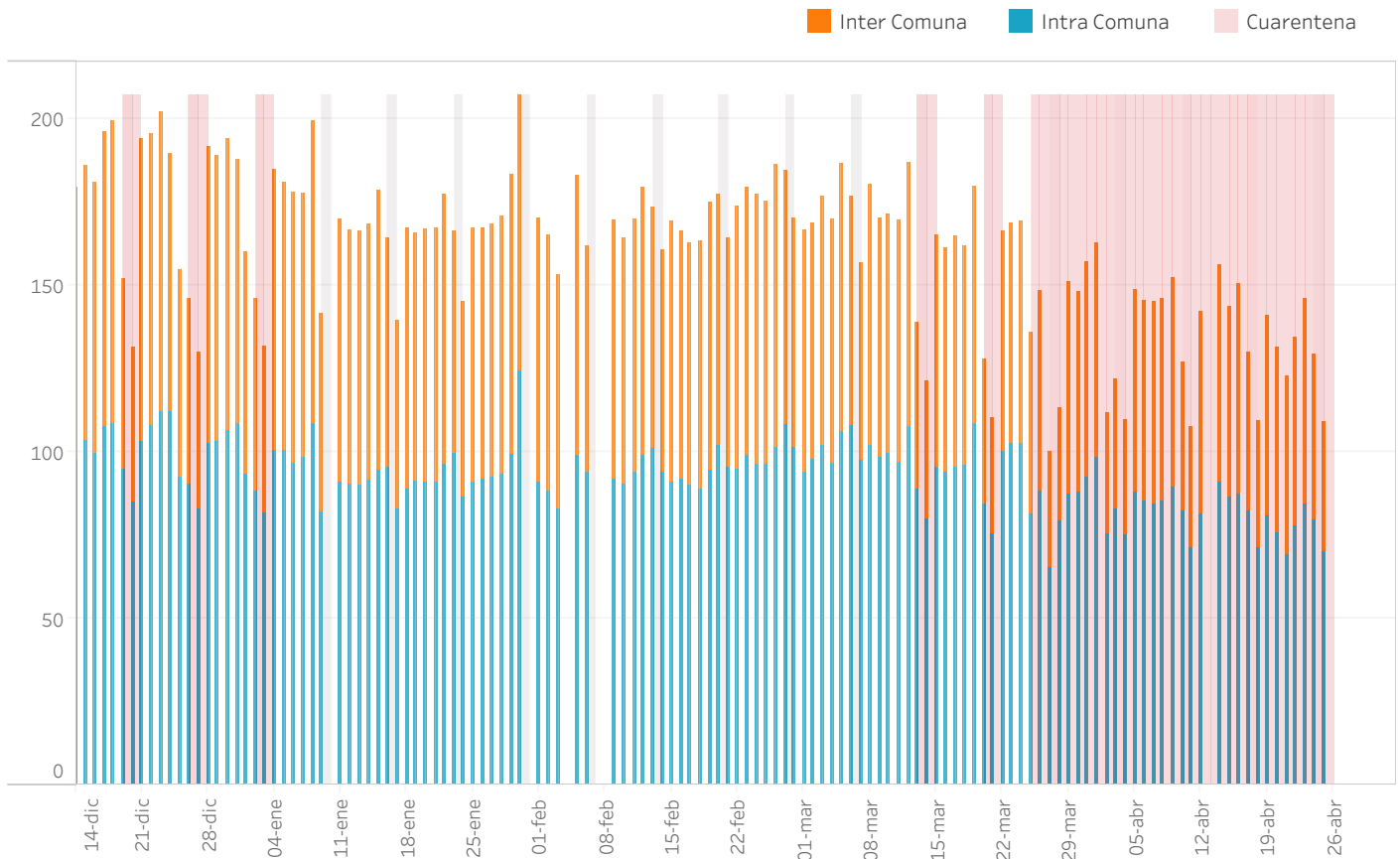
Variación % IM respecto 14-20 de diciembre 2020

Días sin información (Lu:lunes, Ma:martes, Mi:miercoles, Ju:jueves, Vi:viernes, Sa:sabado, Do:domingo)



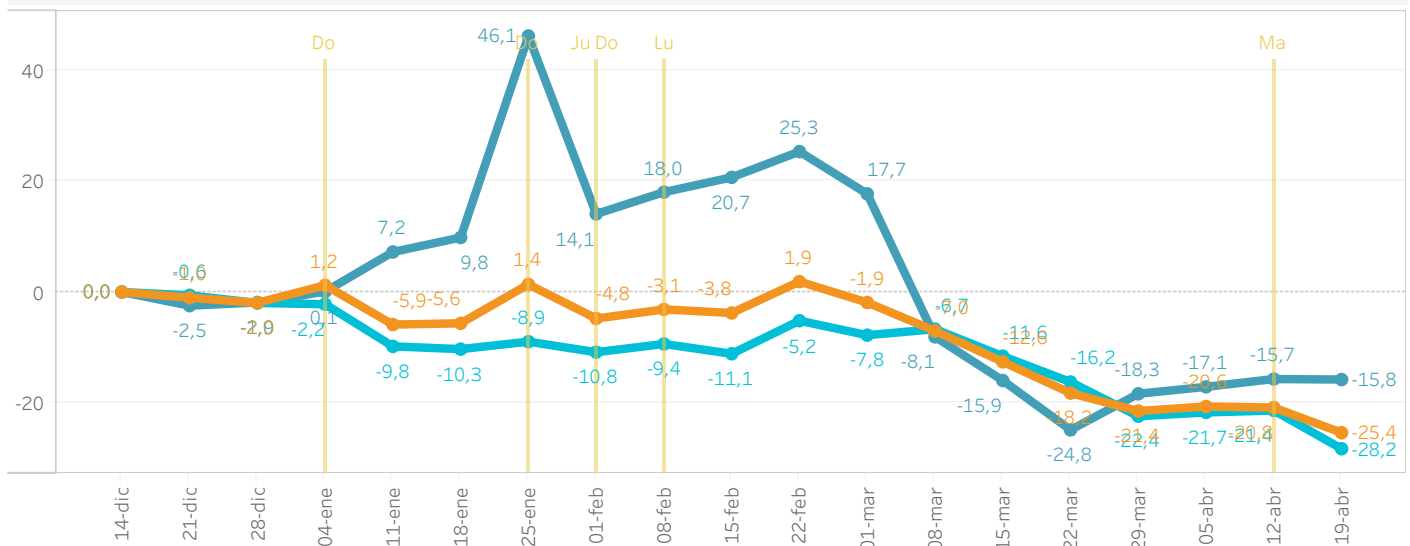
MOVILIDAD POR COMUNA

Peñaflo



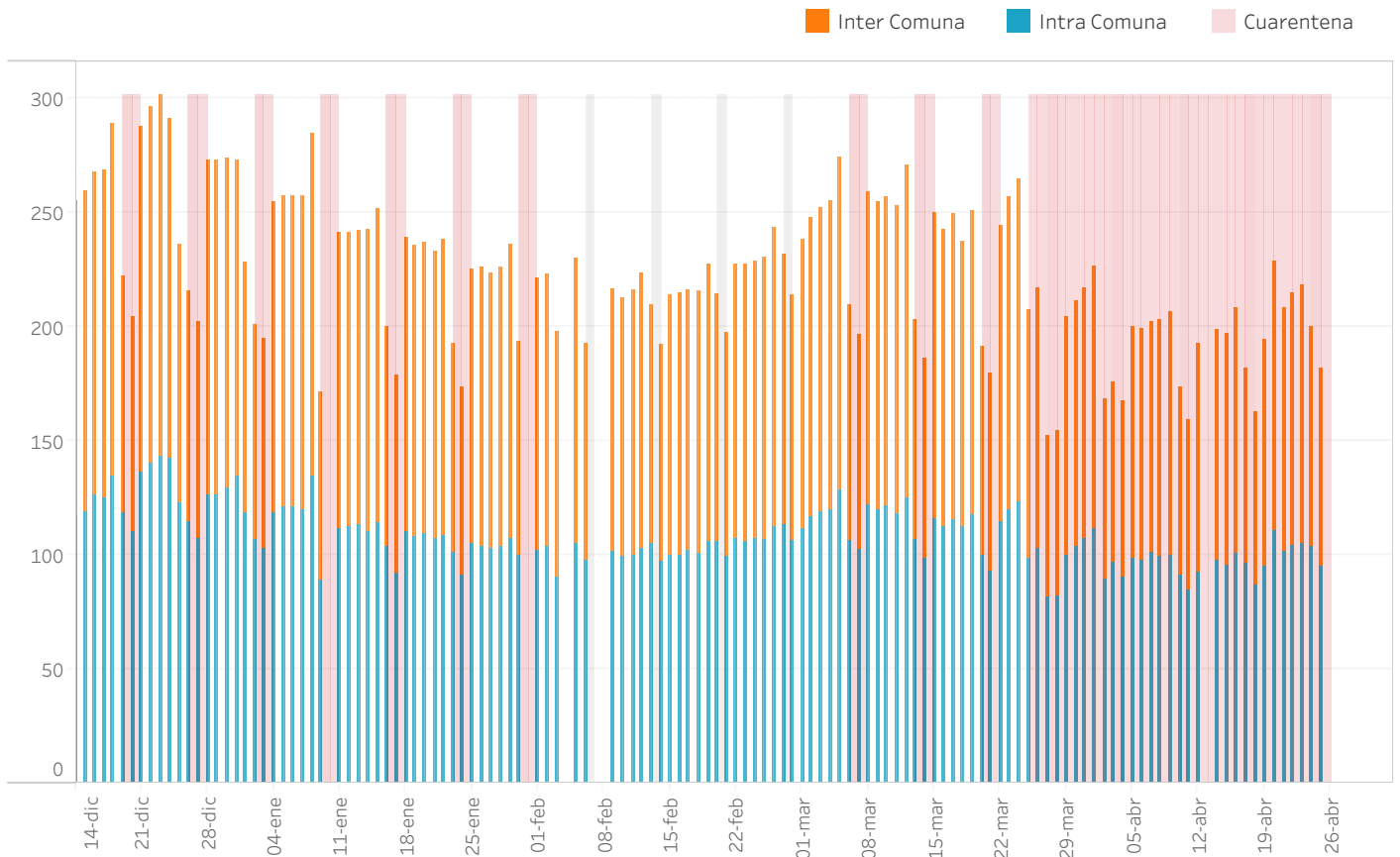
Variación % IM respecto 14-20 de diciembre 2020

Días sin información (Lu:lunes, Ma:martes, Mi:miercoles, Ju:jueves, Vi:viernes, Sa:sabado, Do:domingo)



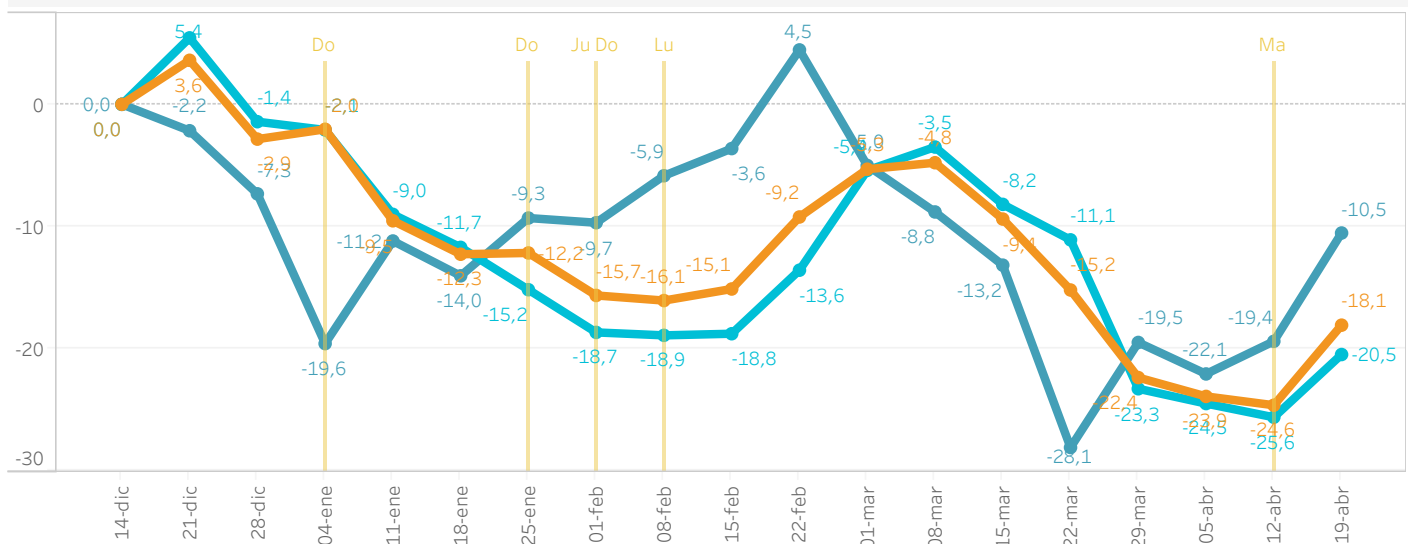
MOVILIDAD POR COMUNA

Peñalolén



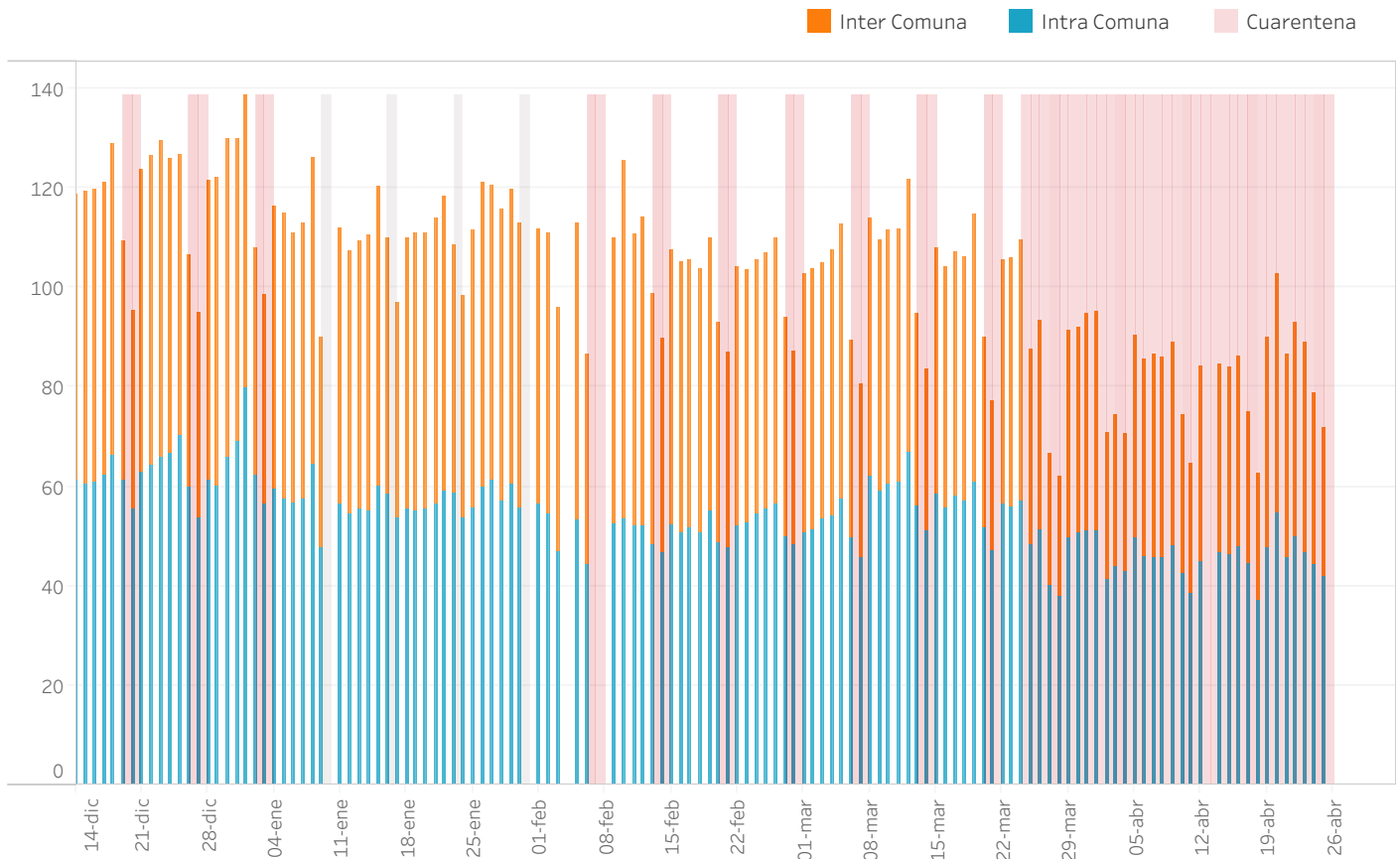
Variación % IM respecto 14-20 de diciembre 2020

Días sin información (Lu:lunes, Ma:martes, Mi:miércoles, Ju:jueves, Vi:viernes, Sa:sábado, Do:domingo)



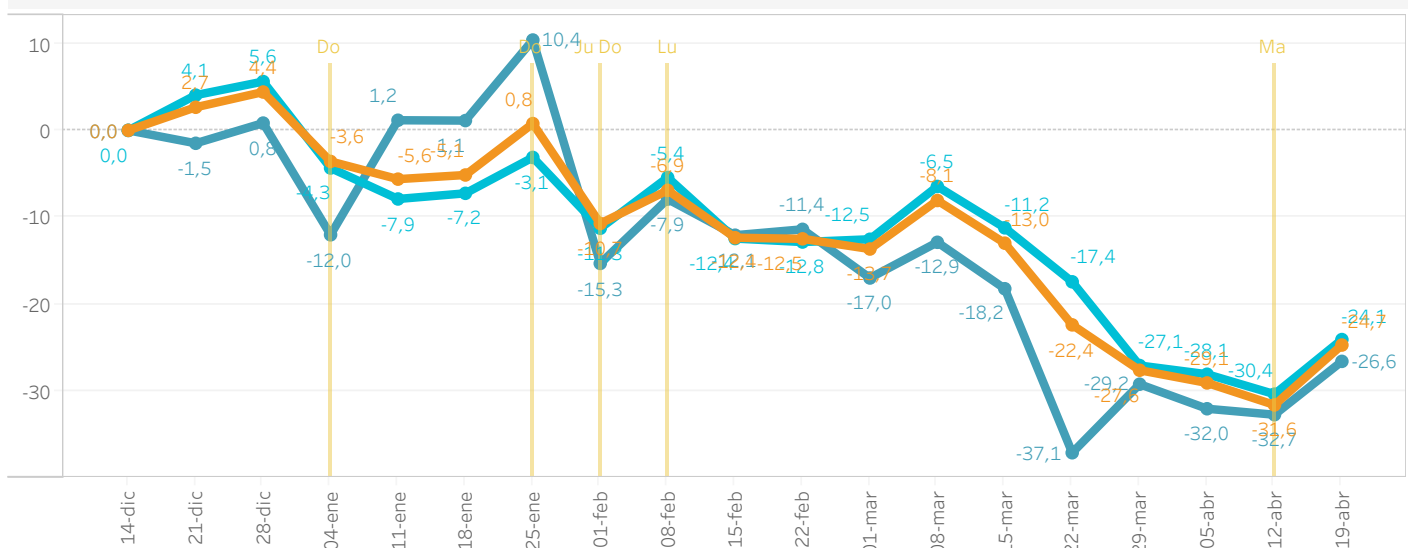
MOVILIDAD POR COMUNA

Pirque



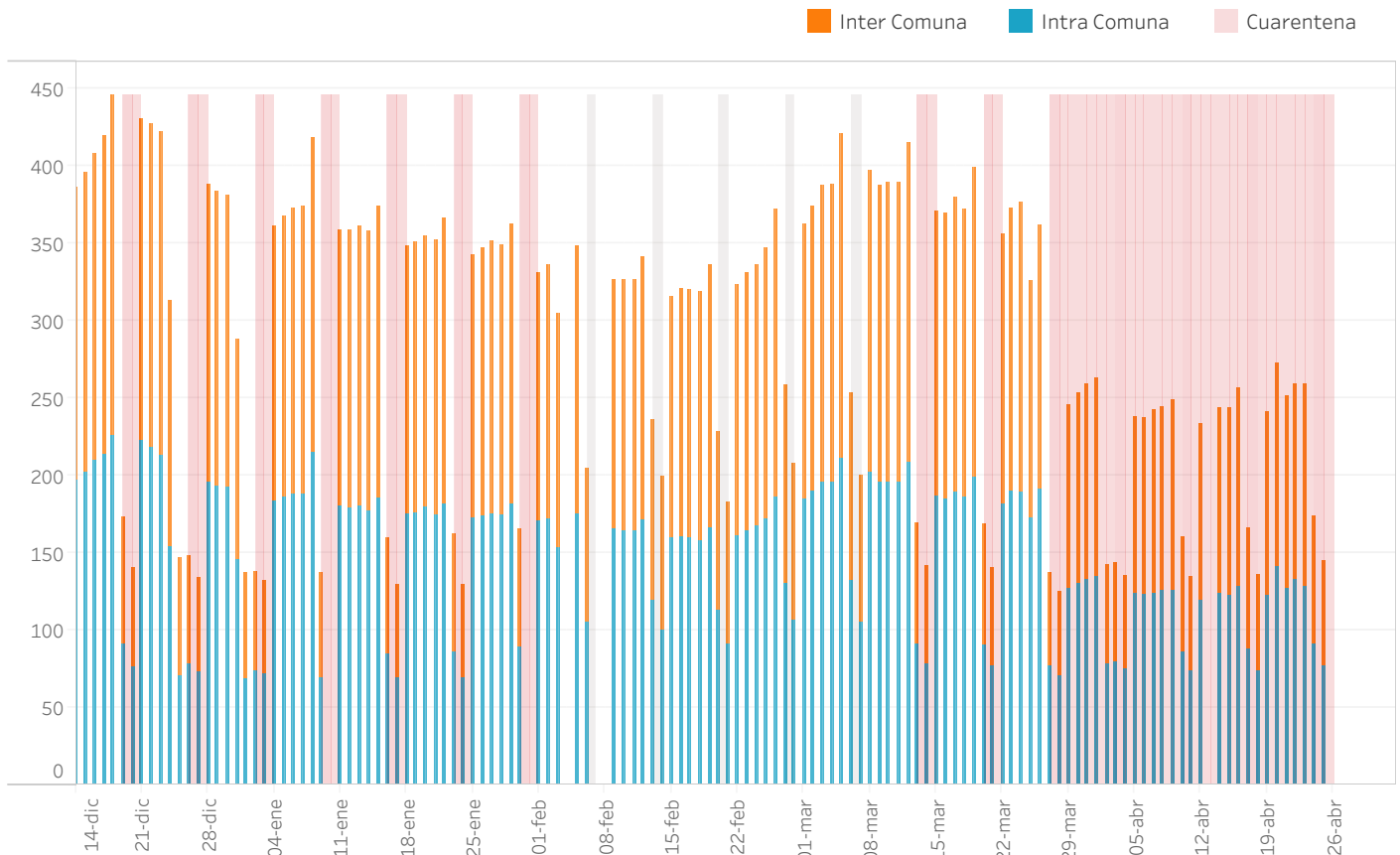
Variación % IM respecto 14-20 de diciembre 2020

Días sin información (Lu:lunes, Ma:martes, Mi:miércoles, Ju:jueves, Vi:viernes, Sa:sábado, Do:domingo)



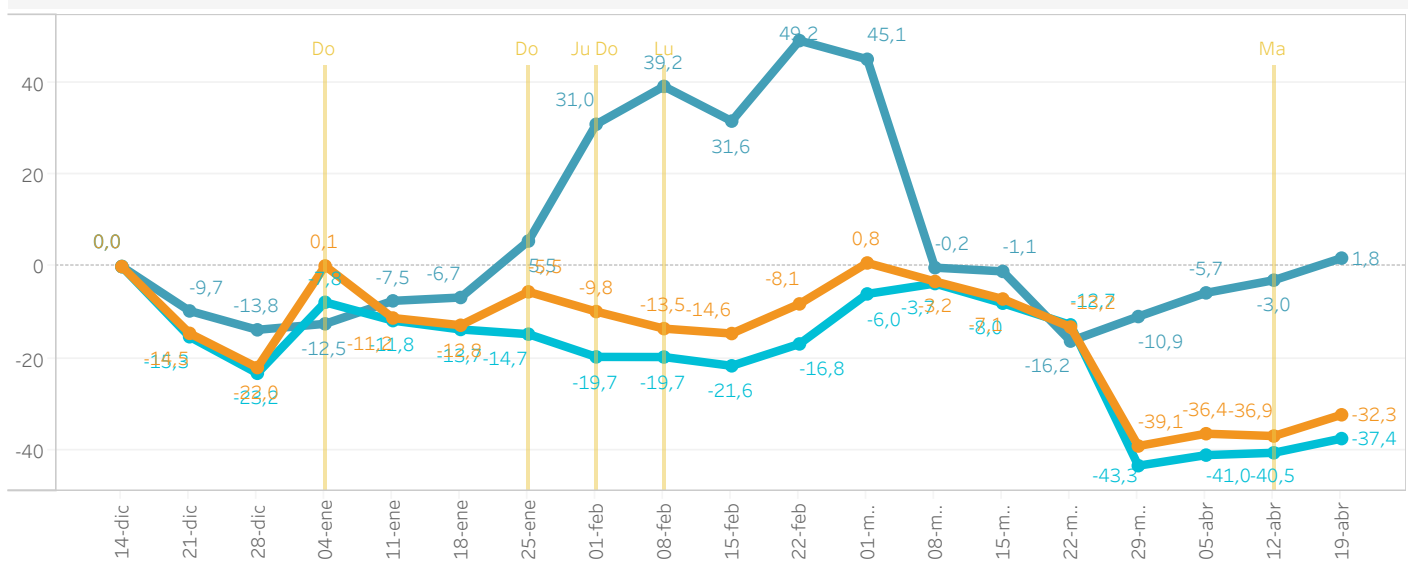
MOVILIDAD POR COMUNA

Providencia



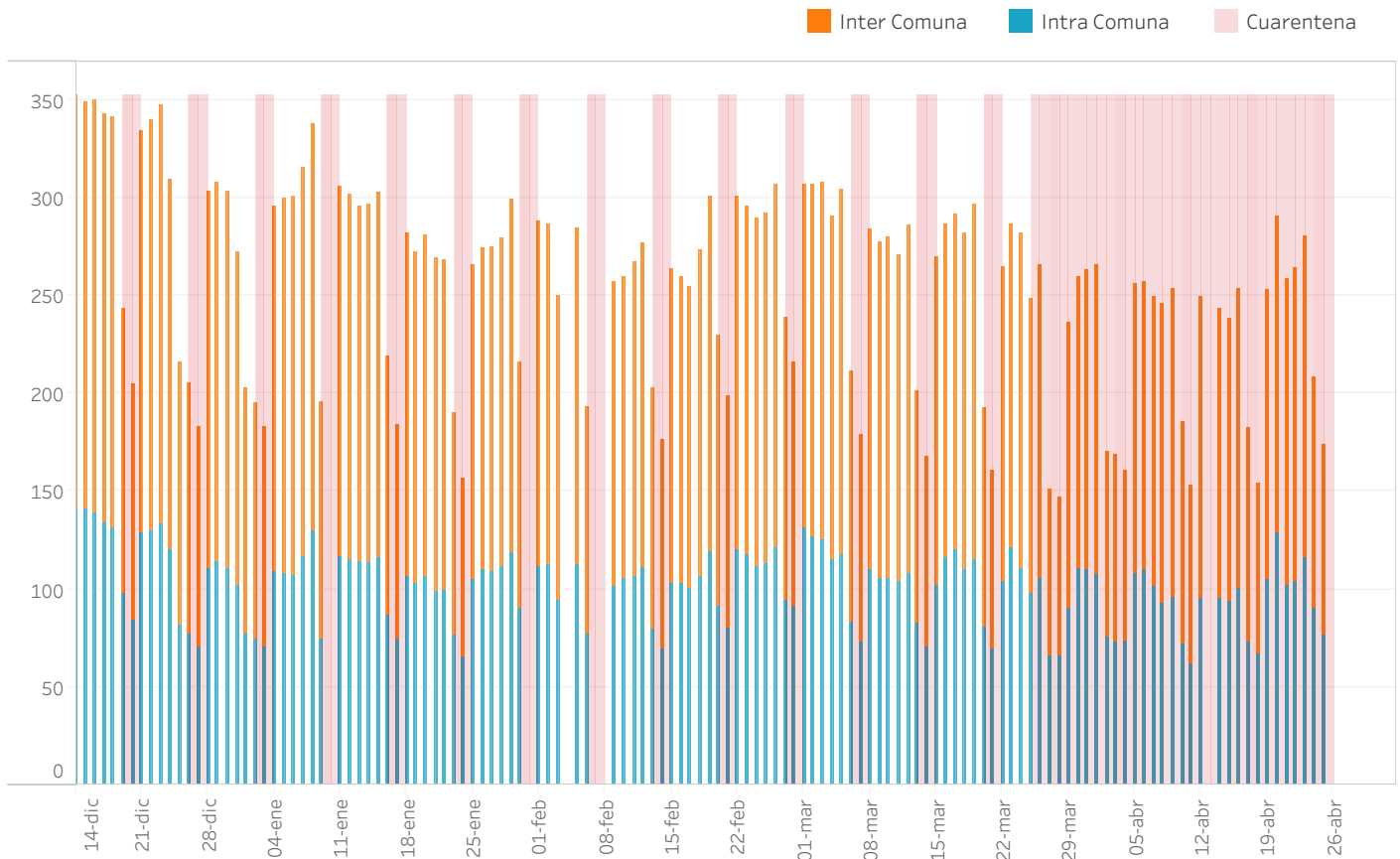
Variación % IM respecto 14-20 de diciembre 2020

Días sin información (Lu:lunes, Ma:martes, Mi:miércoles, Ju:jueves, Vi:viernes, Sa:sábado, Do:domingo)



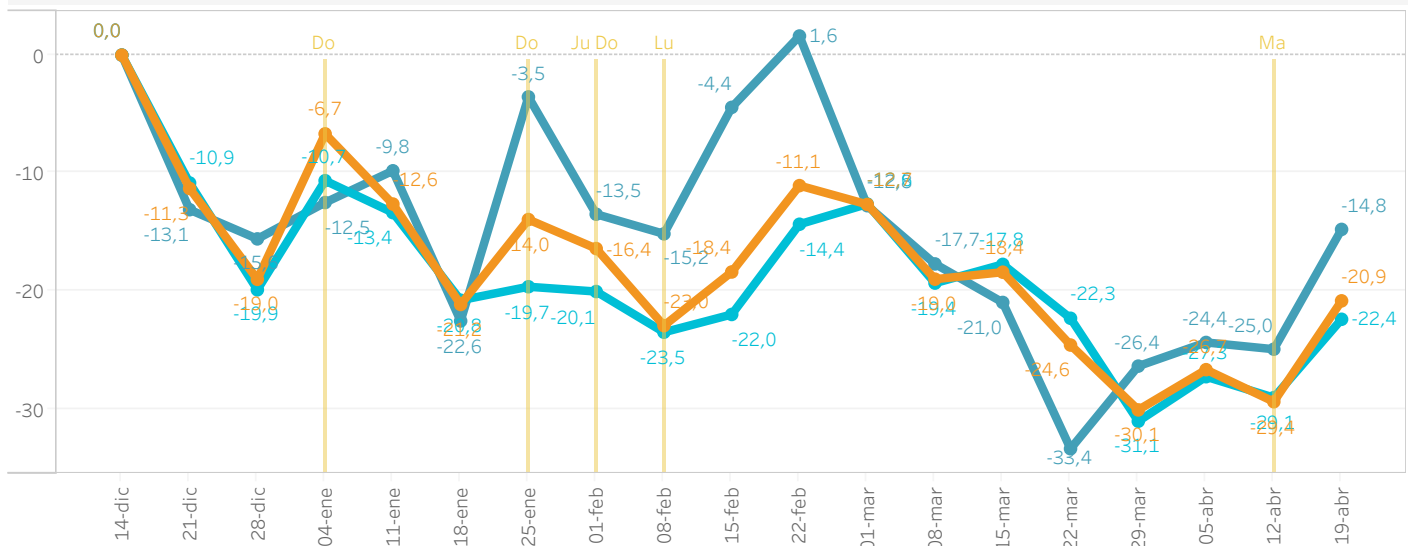
MOVILIDAD POR COMUNA

Pudahuel



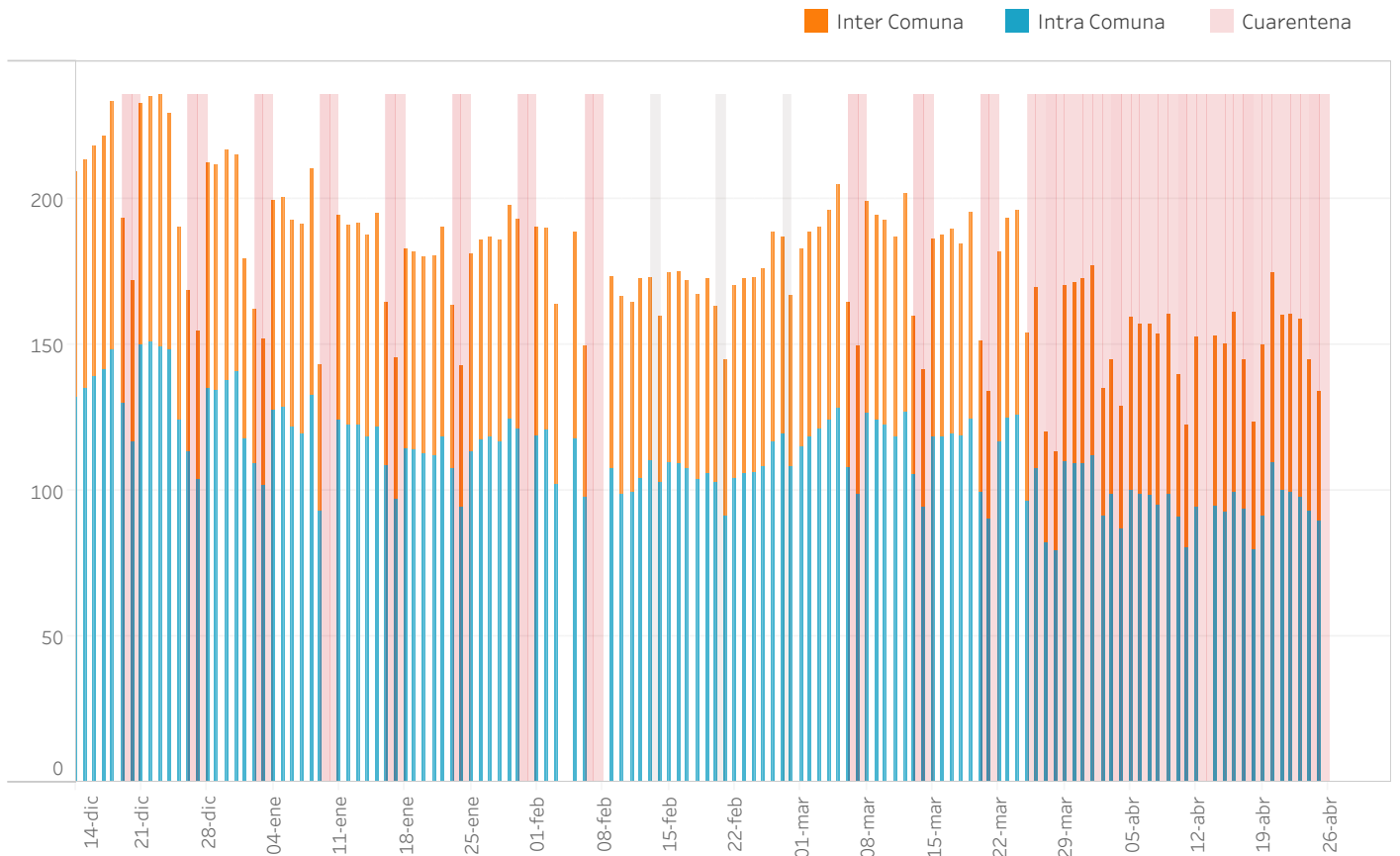
Variación % IM respecto 14-20 de diciembre 2020

Días sin información (Lu:lunes, Ma:martes, Mi:miercoles, Ju:jueves, Vi:viernes, Sa:sabado, Do:domingo)



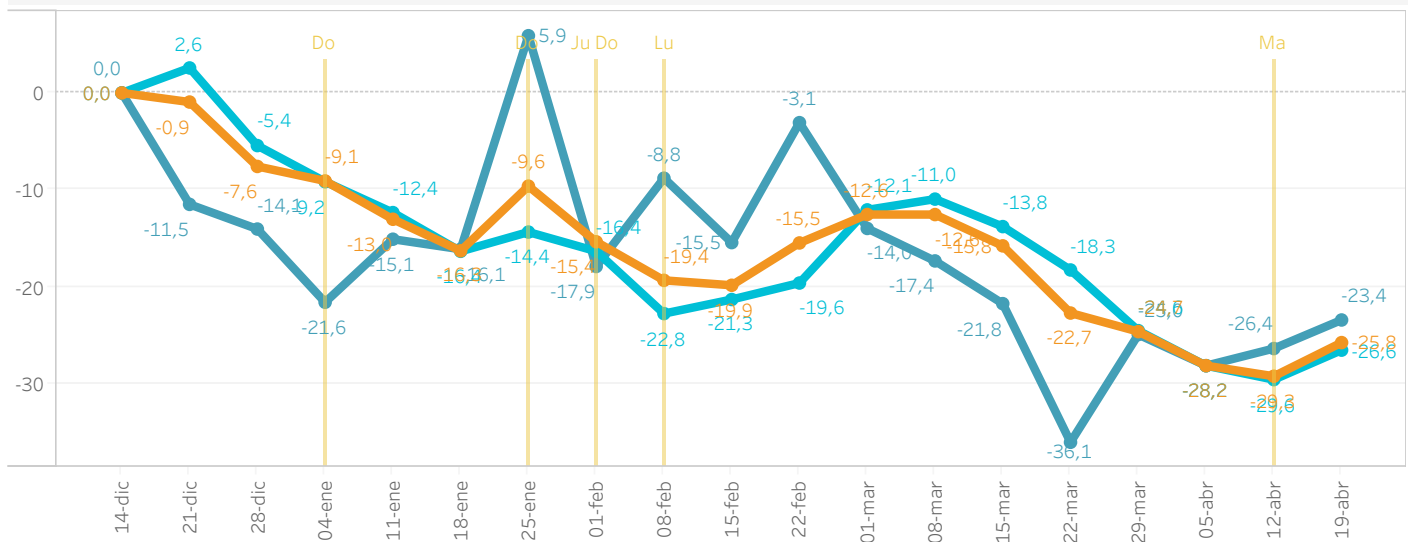
MOVILIDAD POR COMUNA

Puente Alto



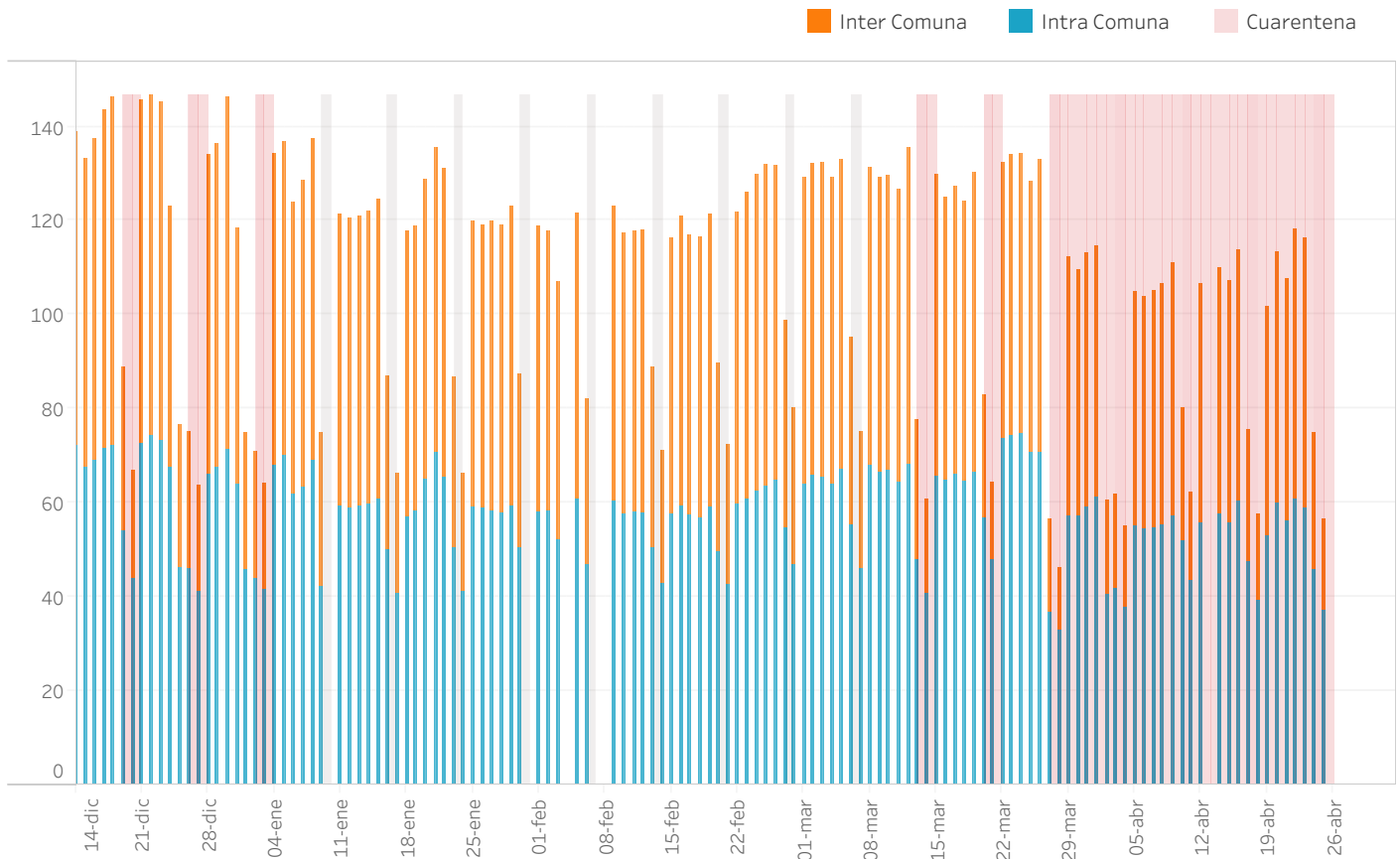
Variación % IM respecto 14-20 de diciembre 2020

Días sin información (Lu:lunes, Ma:martes, Mi:miércoles, Ju:jueves, Vi:viernes, Sa:sábado, Do:domingo)



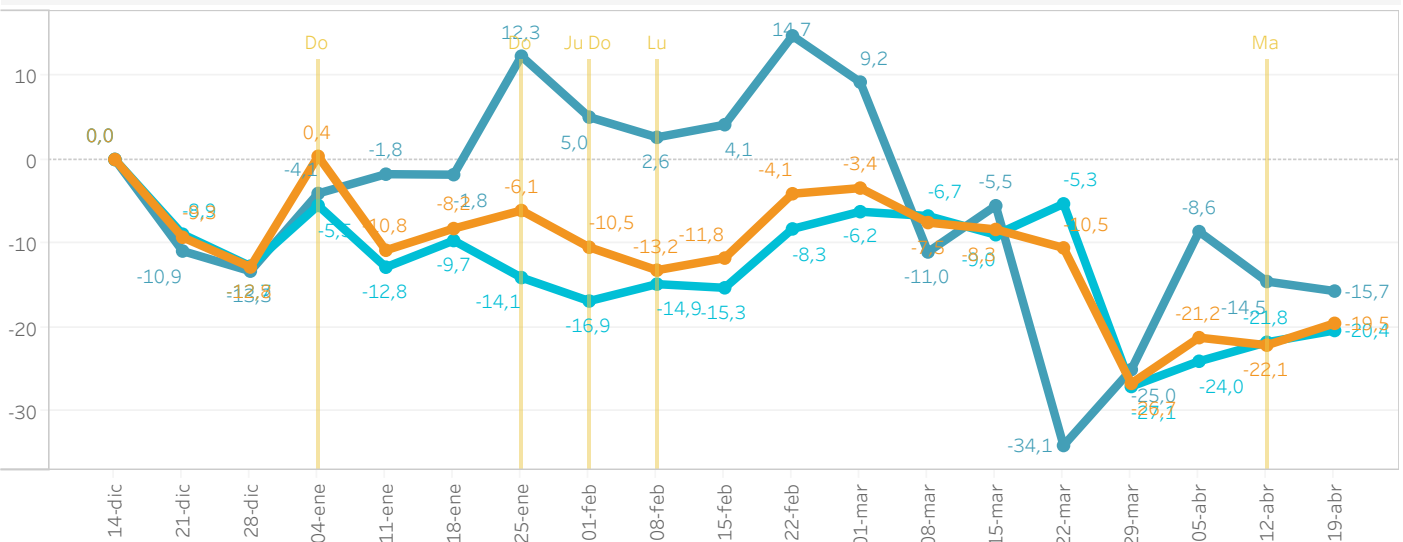
MOVILIDAD POR COMUNA

Quilicura



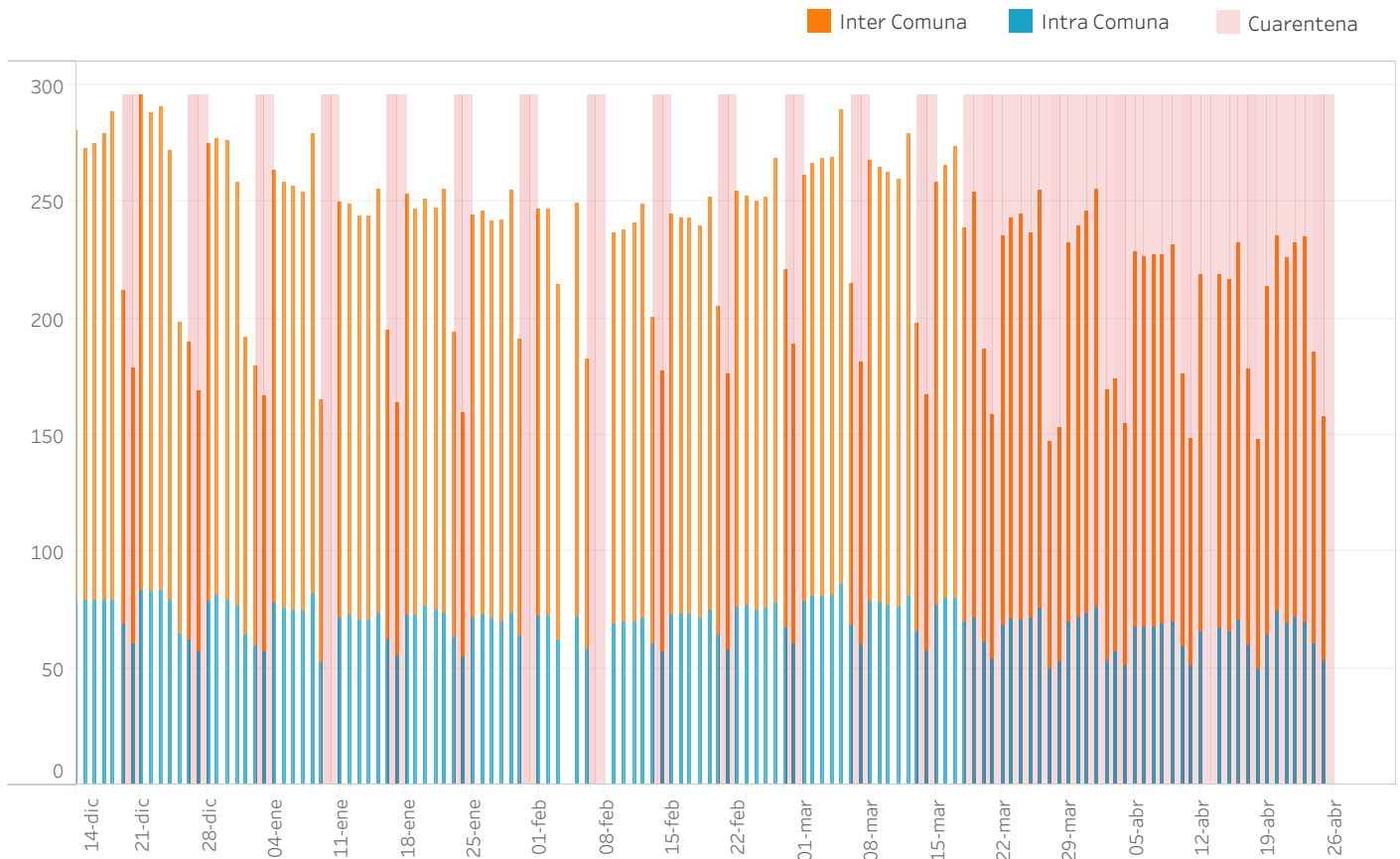
Variación % IM respecto 14-20 de diciembre 2020

Días sin información (Lu:lunes, Ma:martes, Mi:miercoles, Ju:jueves, Vi:viernes, Sa:sabado, Do:domingo)

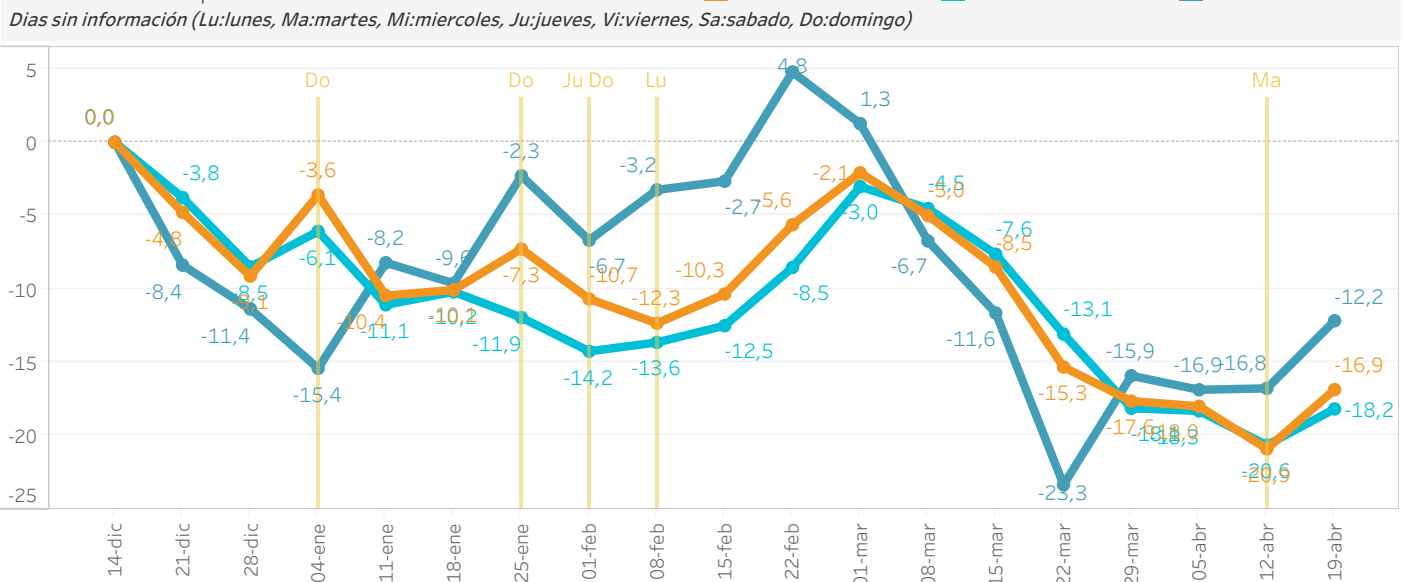


MOVILIDAD POR COMUNA

Quinta Normal

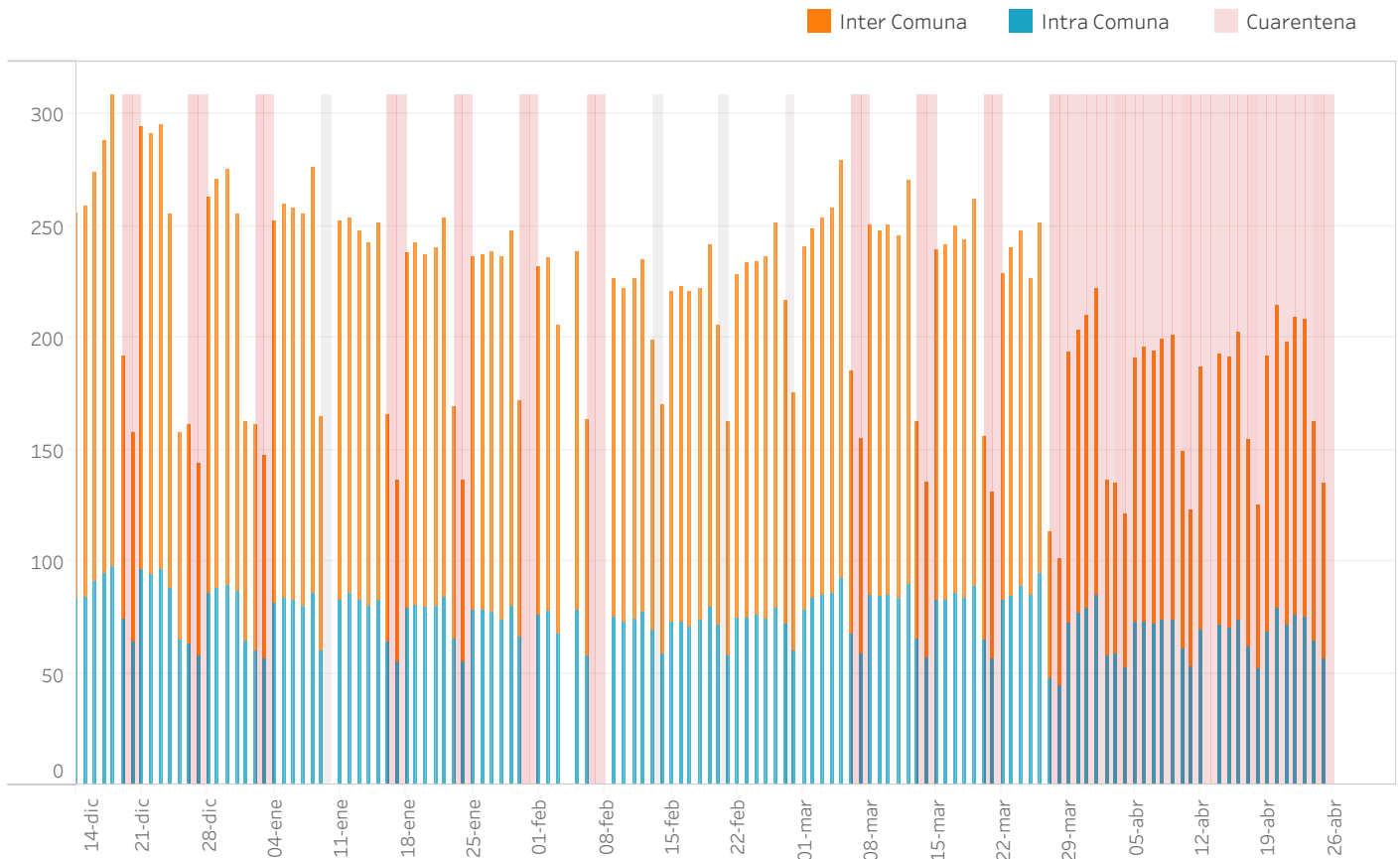


Variación % IM respecto 14-20 de diciembre 2020



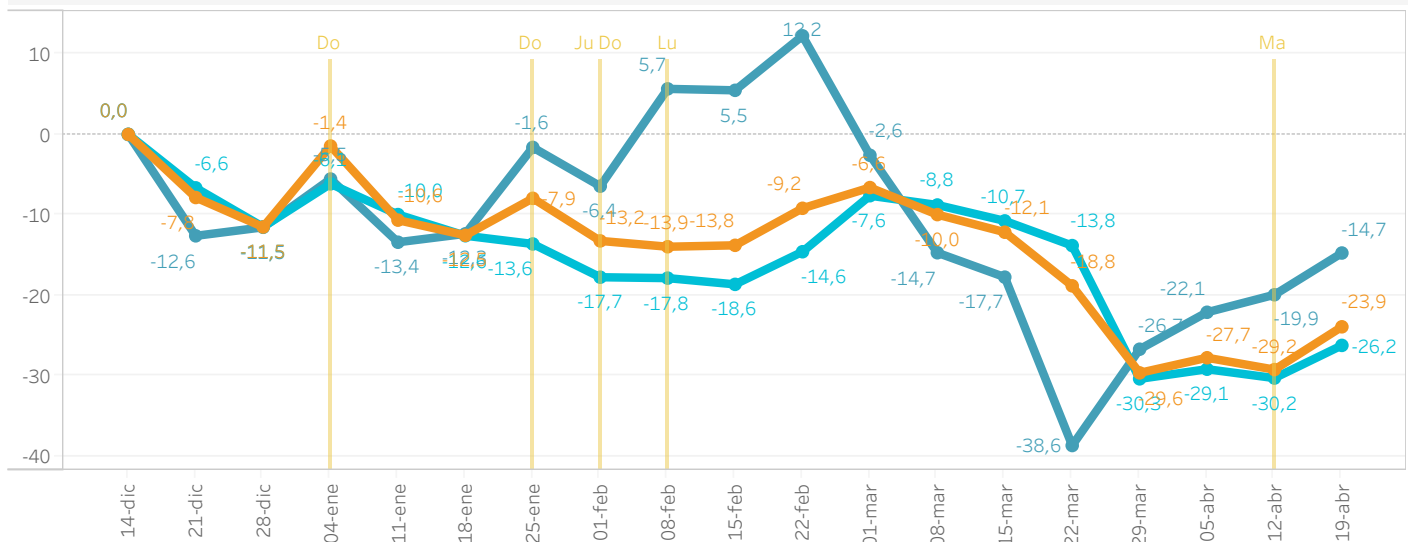
MOVILIDAD POR COMUNA

Recoleta



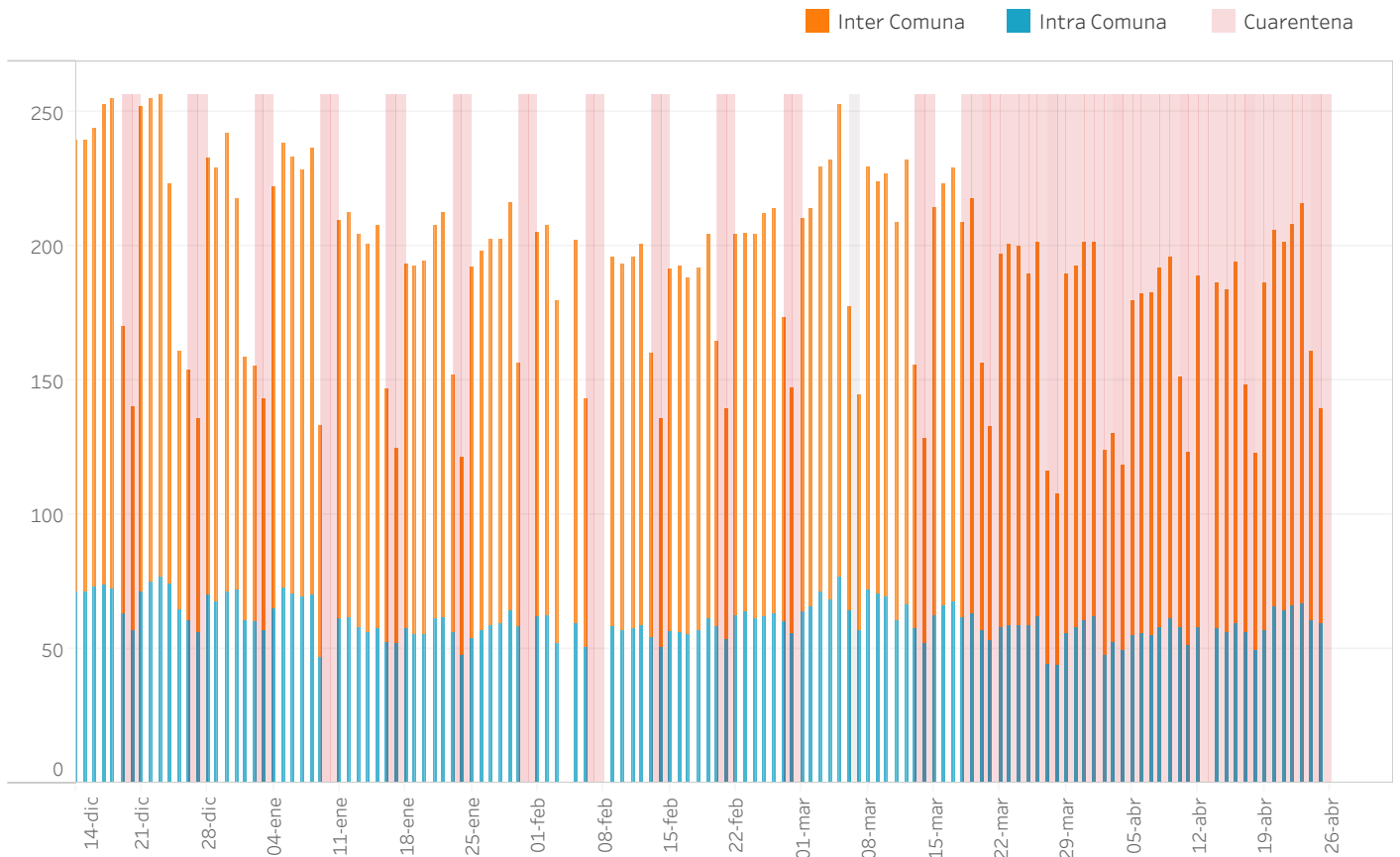
Variación % IM respecto 14-20 de diciembre 2020

Días sin información (Lu:lunes, Ma:martes, Mi:miercoles, Ju:jueves, Vi:viernes, Sa:sabado, Do:domingo)



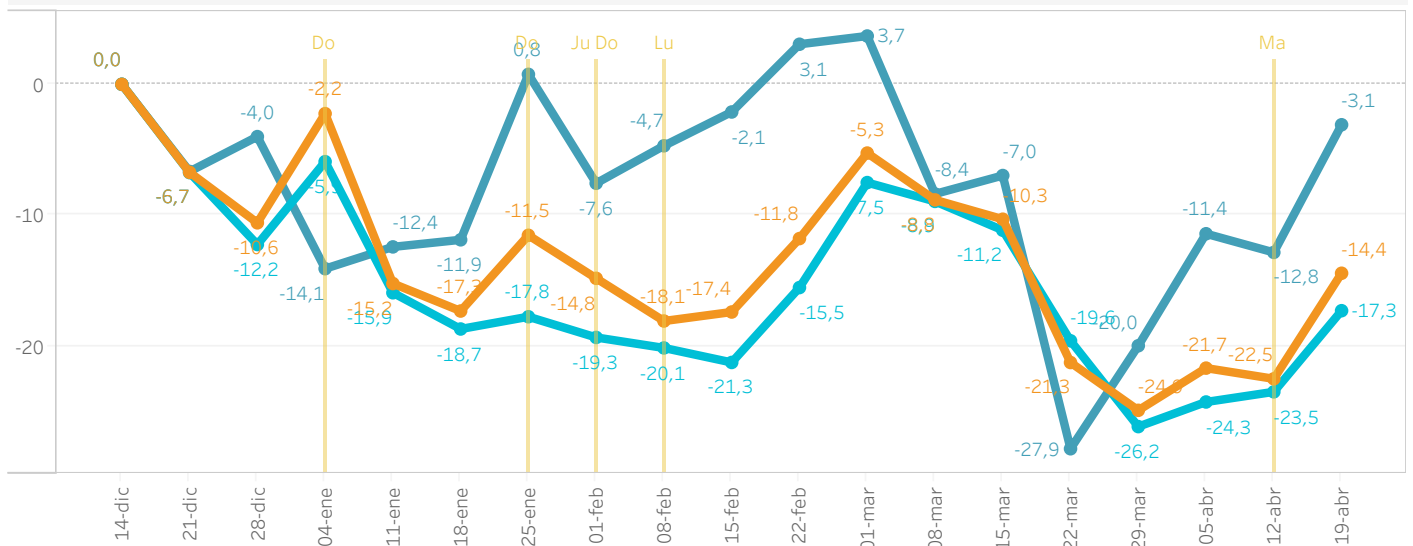
MOVILIDAD POR COMUNA

Renca



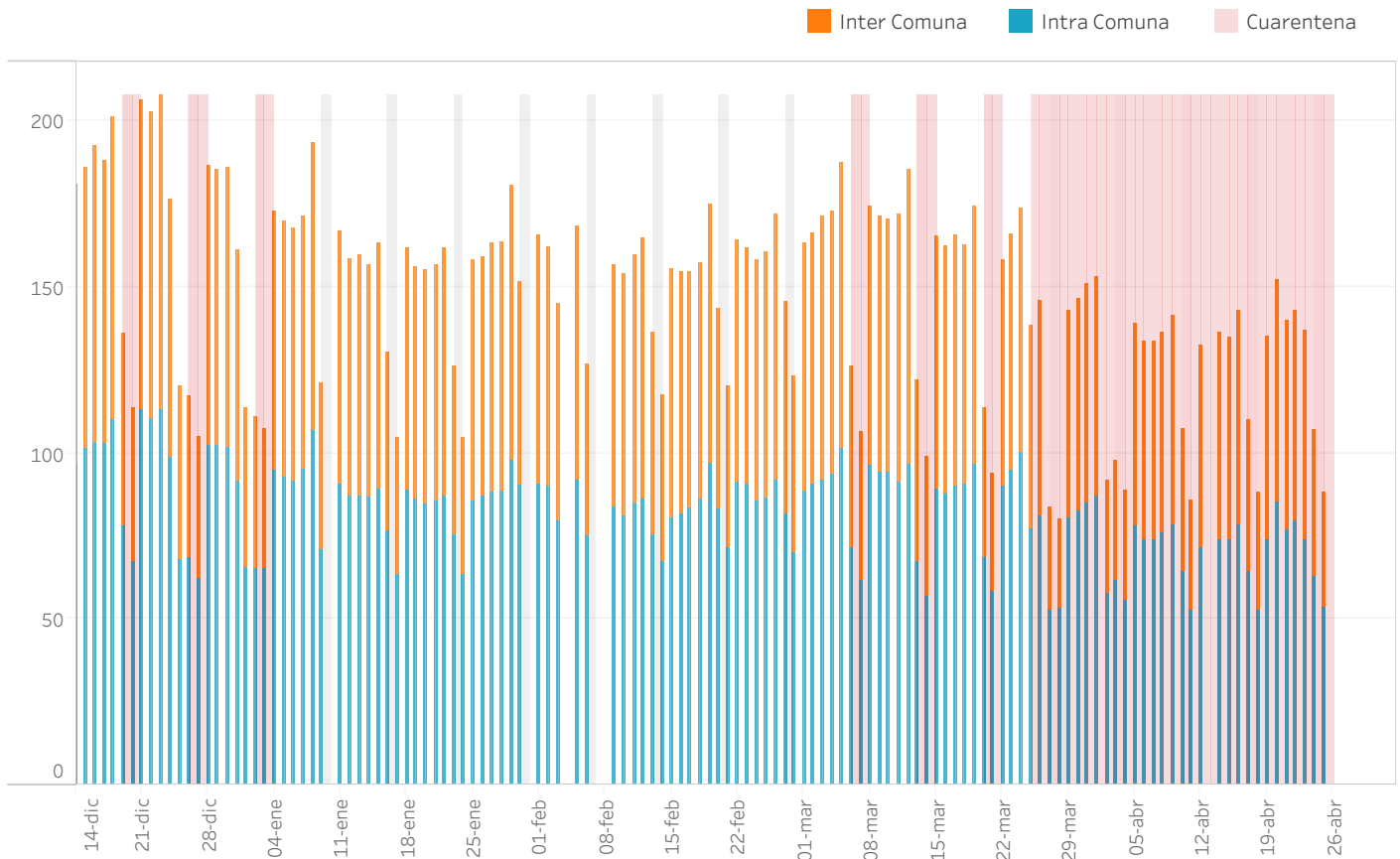
Variación % IM respecto 14-20 de diciembre 2020

Días sin información (Lu:lunes, Ma:martes, Mi:miércoles, Ju:jueves, Vi:viernes, Sa:sábado, Do:domingo)



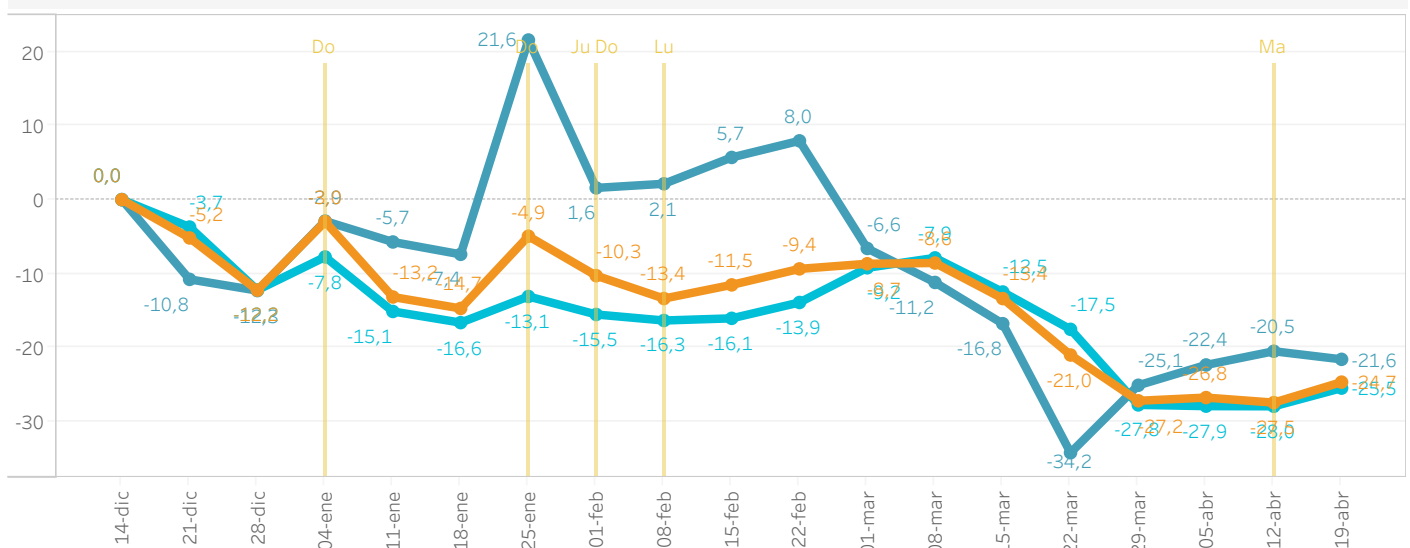
MOVILIDAD POR COMUNA

San Bernardo



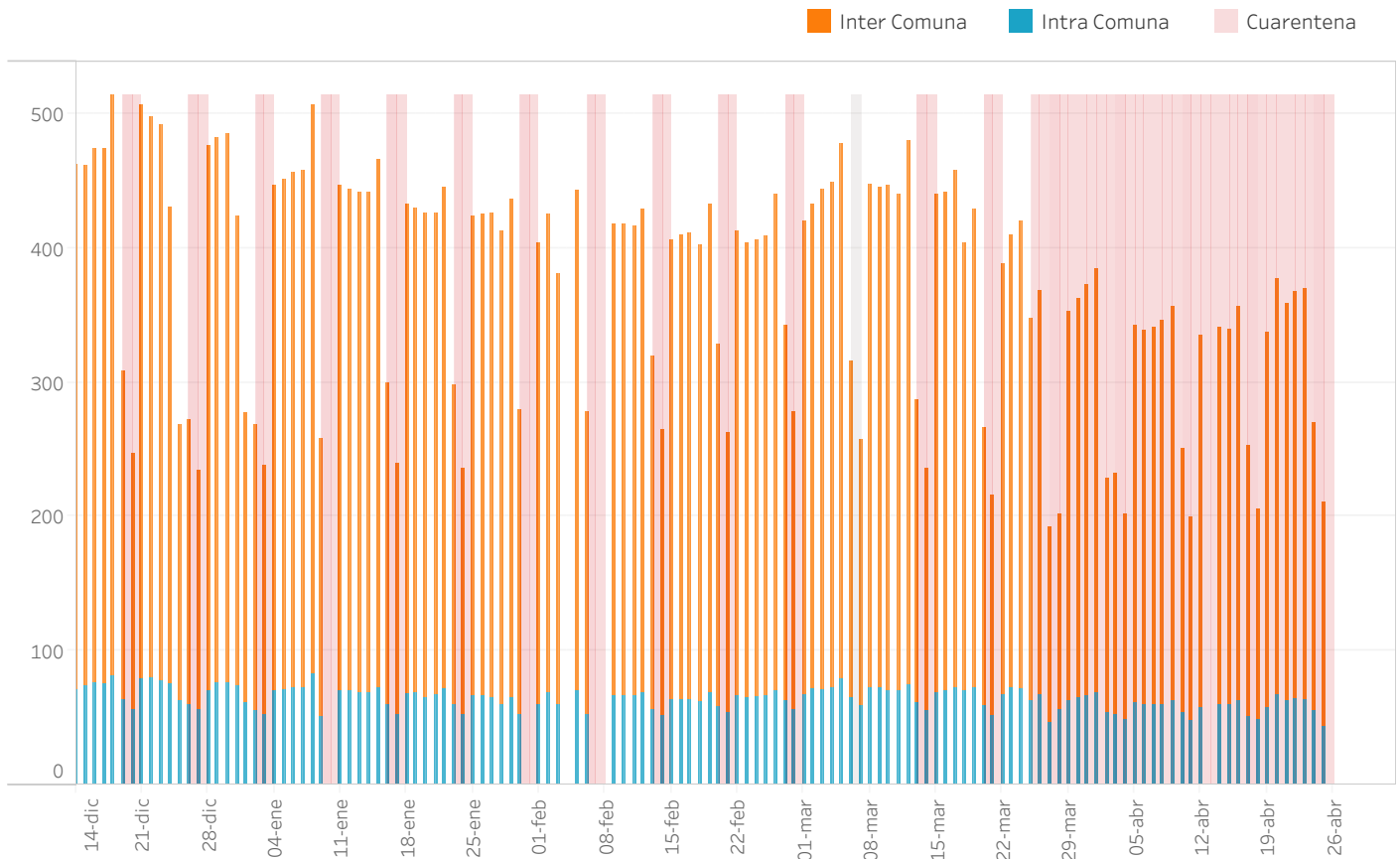
Variación % IM respecto 14-20 de diciembre 2020

Días sin información (Lu:lunes, Ma:martes, Mi:miércoles, Ju:jueves, Vi:viernes, Sa:sábado, Do:domingo)



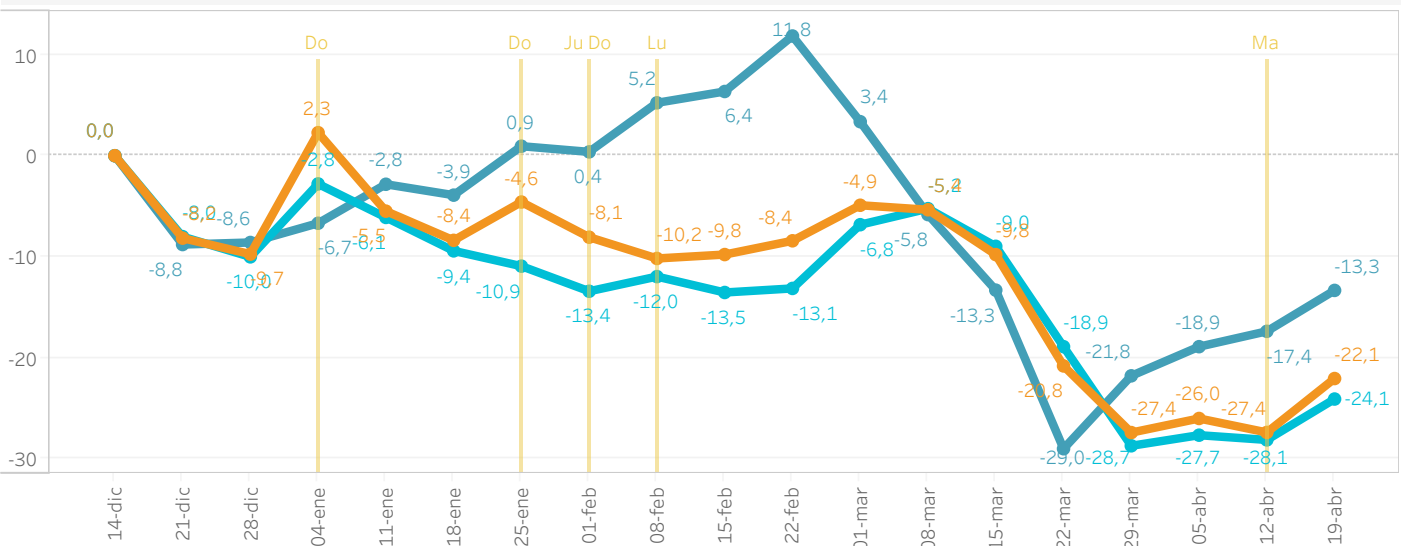
MOVILIDAD POR COMUNA

San Joaquín



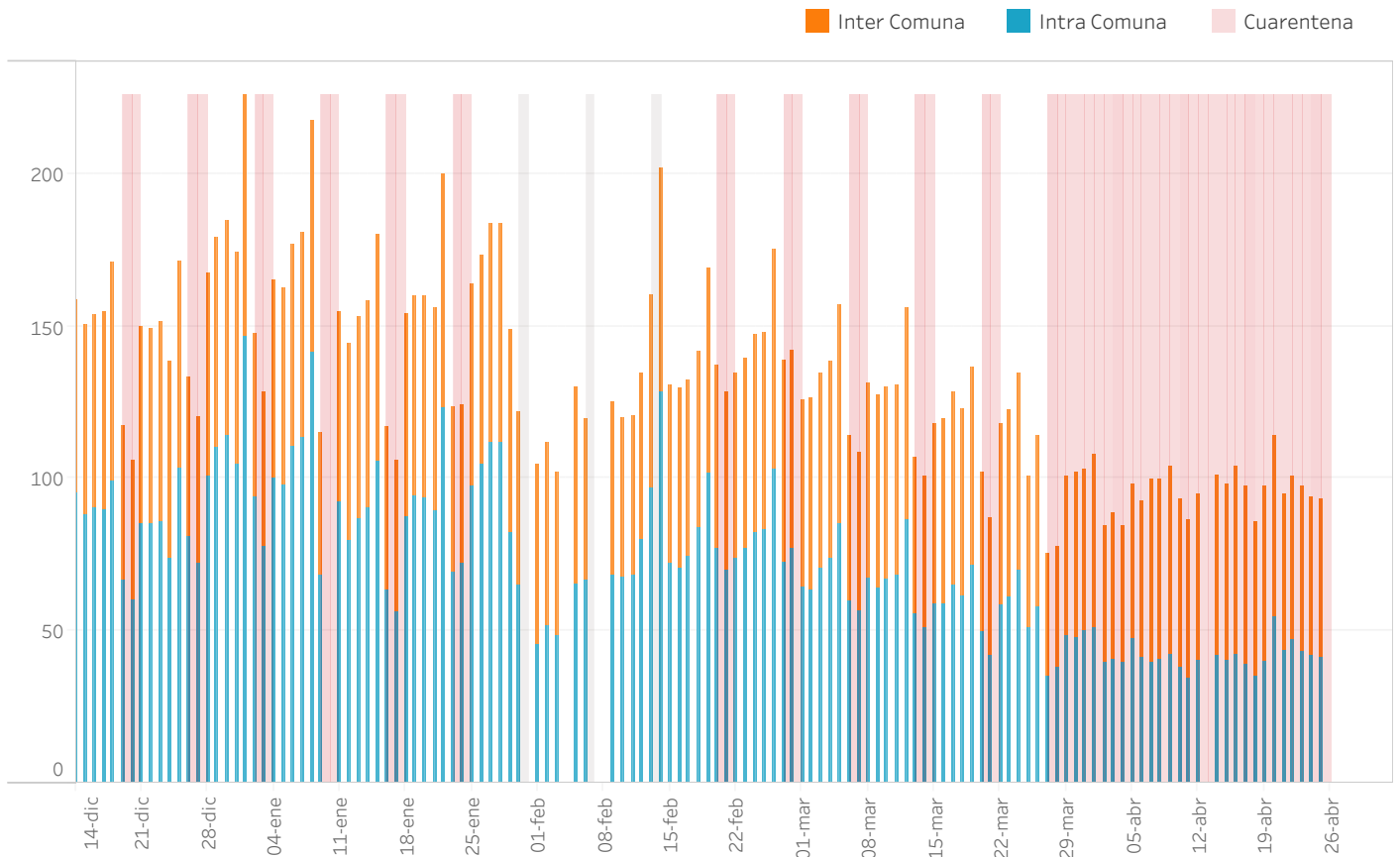
Variación % IM respecto 14-20 de diciembre 2020

Días sin información (Lu:lunes, Ma:martes, Mi:miércoles, Ju:jueves, Vi:viernes, Sa:sábado, Do:domingo)



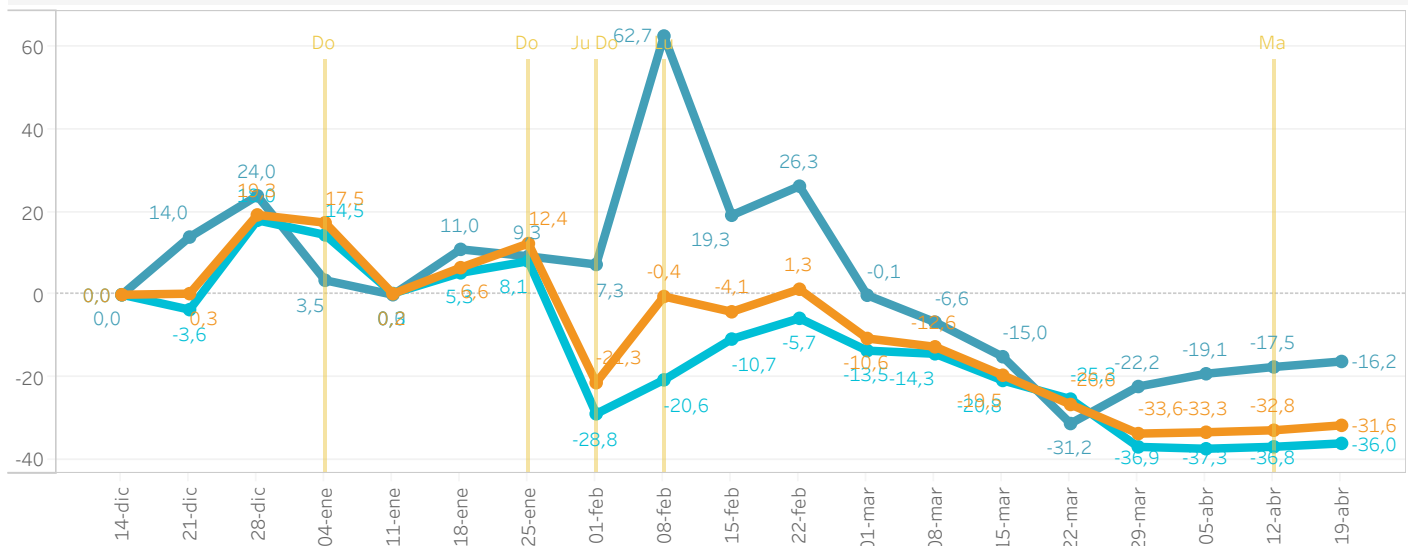
MOVILIDAD POR COMUNA

San José de Maipo



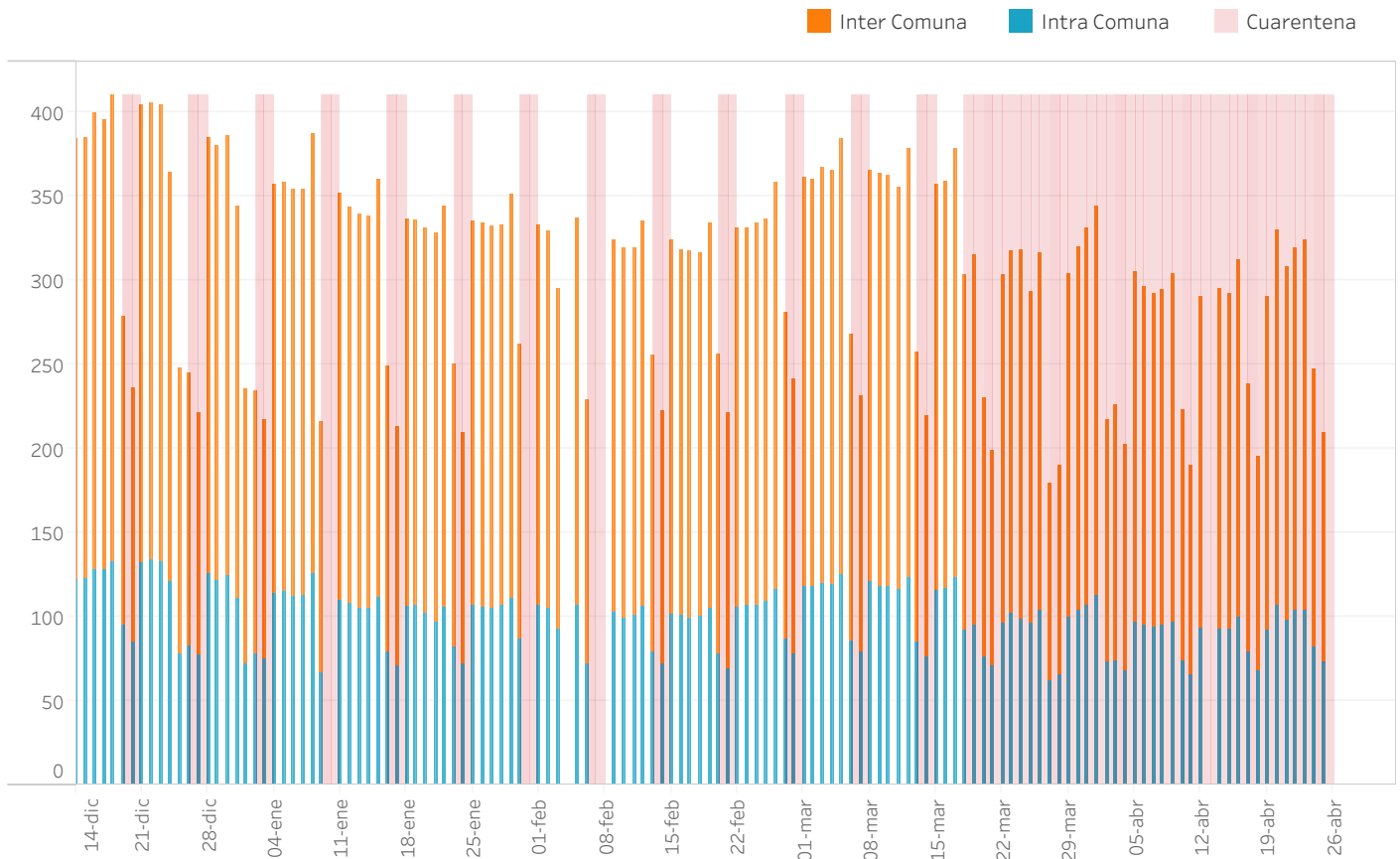
Variación % IM respecto 14-20 de diciembre 2020

Días sin información (Lu:lunes, Ma:martes, Mi:miercoles, Ju:jueves, Vi:viernes, Sa:sabado, Do:domingo)

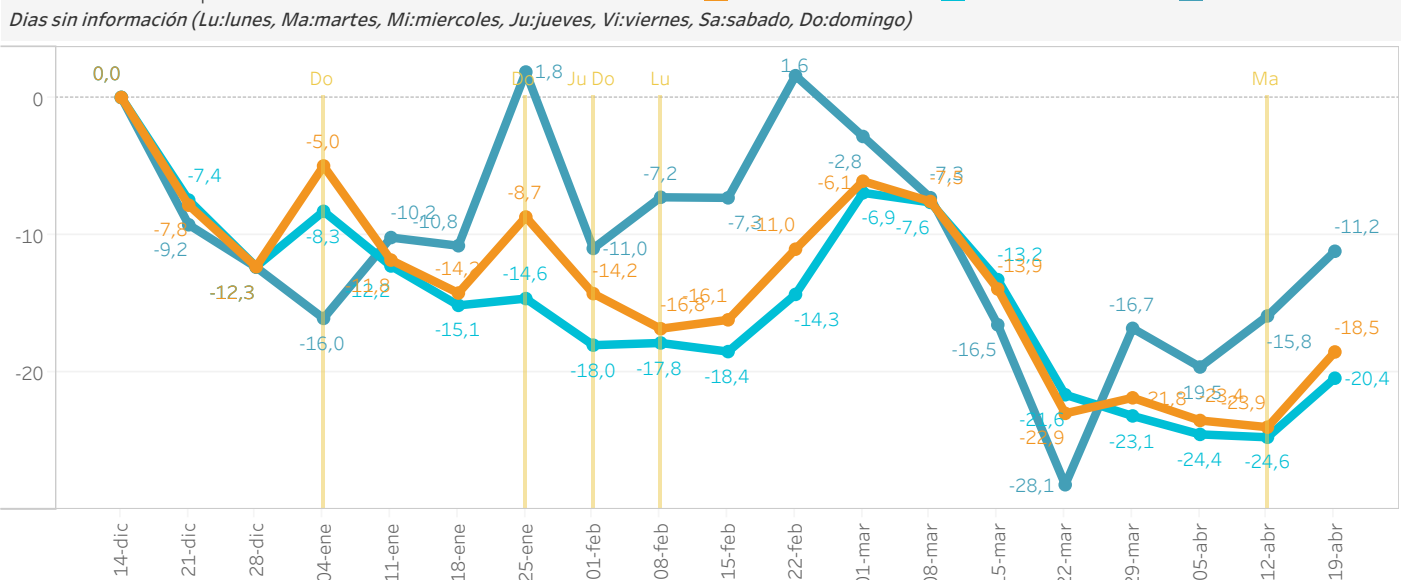


MOVILIDAD POR COMUNA

San Miguel

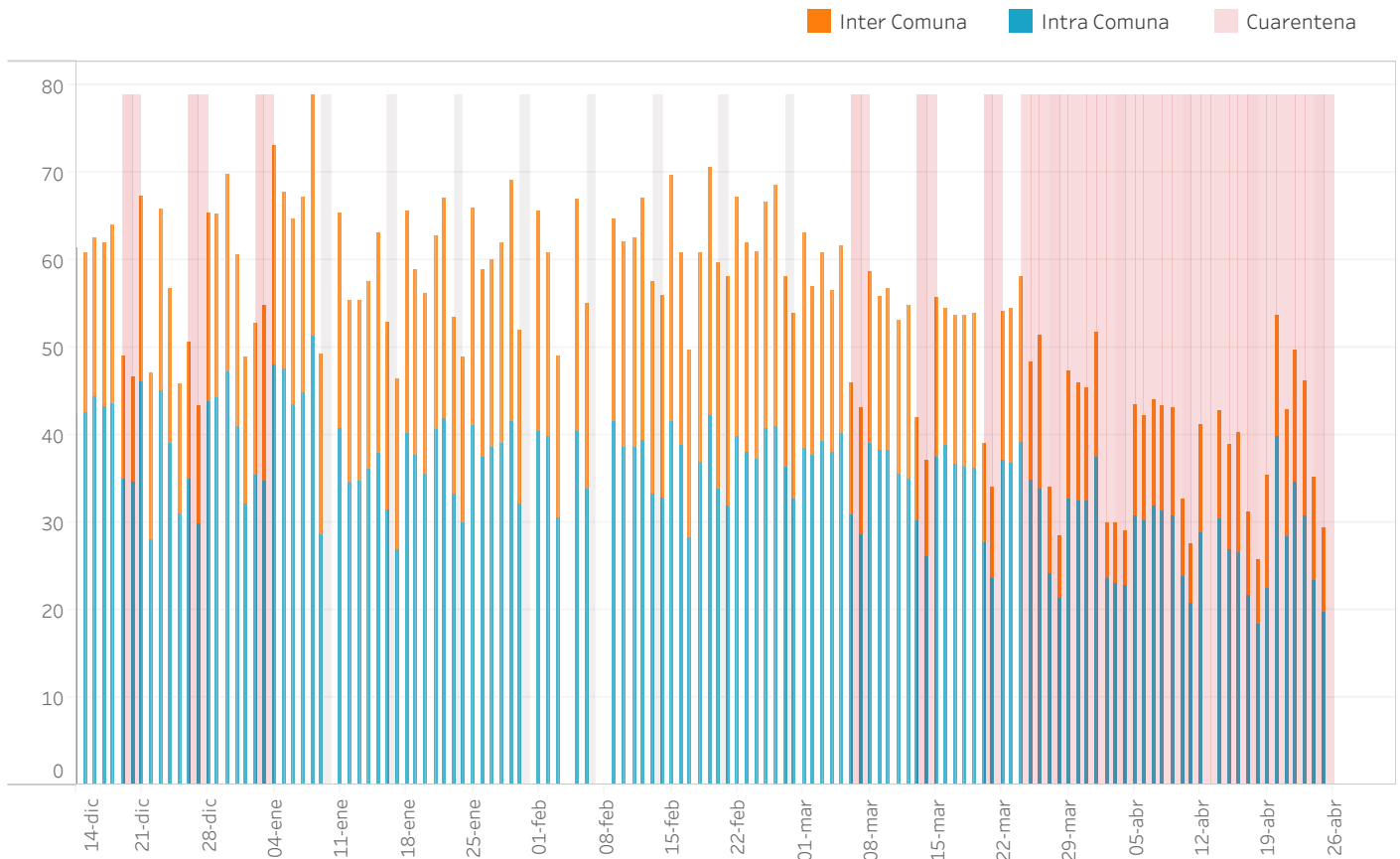


Variación % IM respecto 14-20 de diciembre 2020



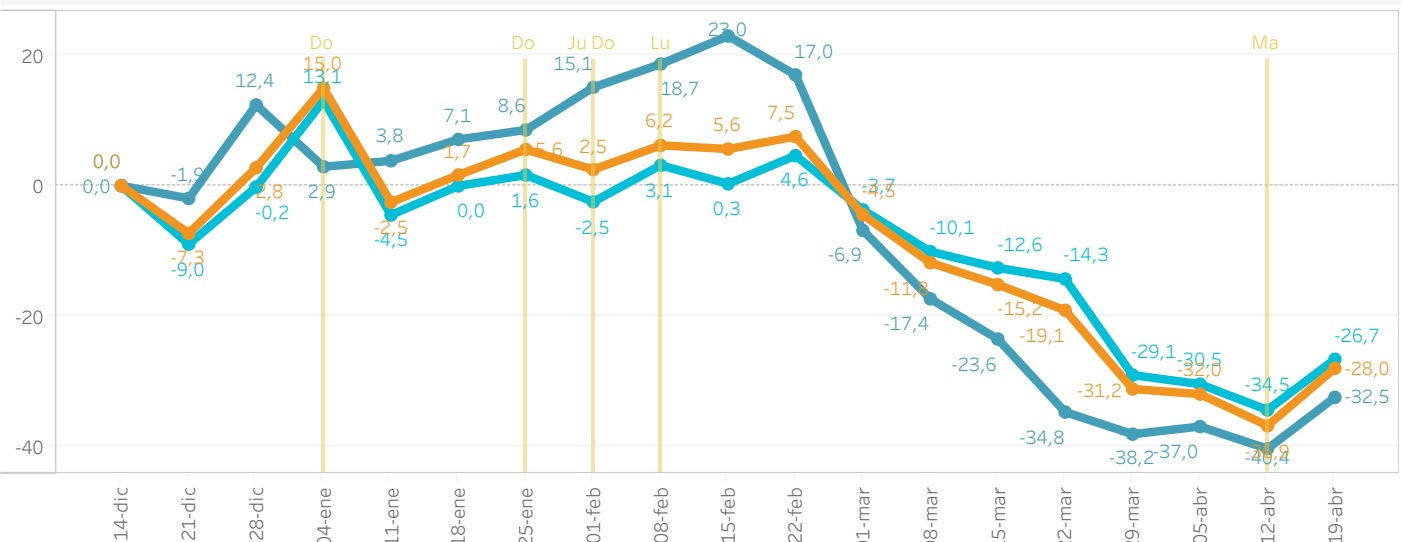
MOVILIDAD POR COMUNA

San Pedro



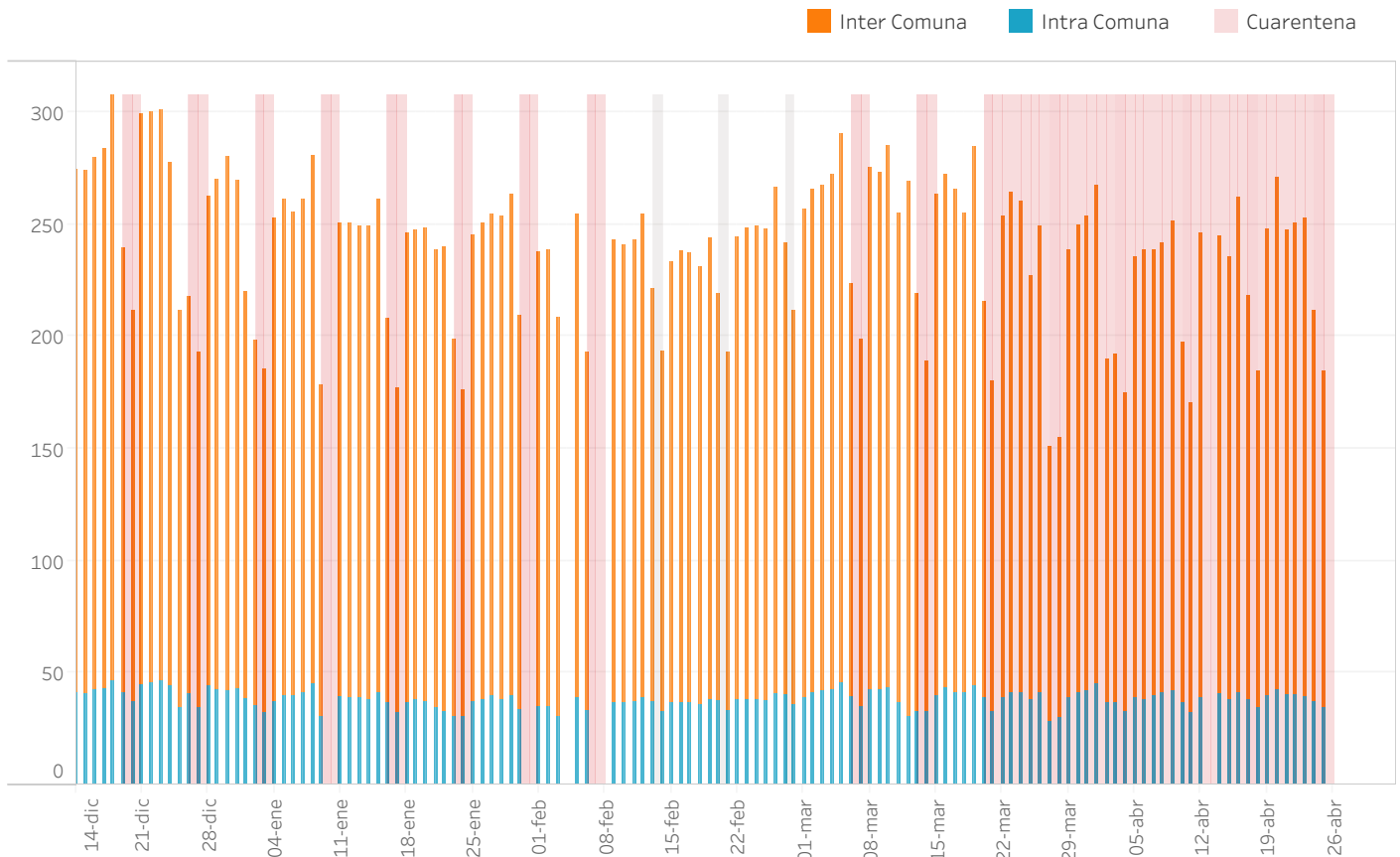
Variación % IM respecto 14-20 de diciembre 2020

Días sin información (Lu:lunes, Ma:martes, Mi:miercoles, Ju:jueves, Vi:viernes, Sa:sabado, Do:domingo)



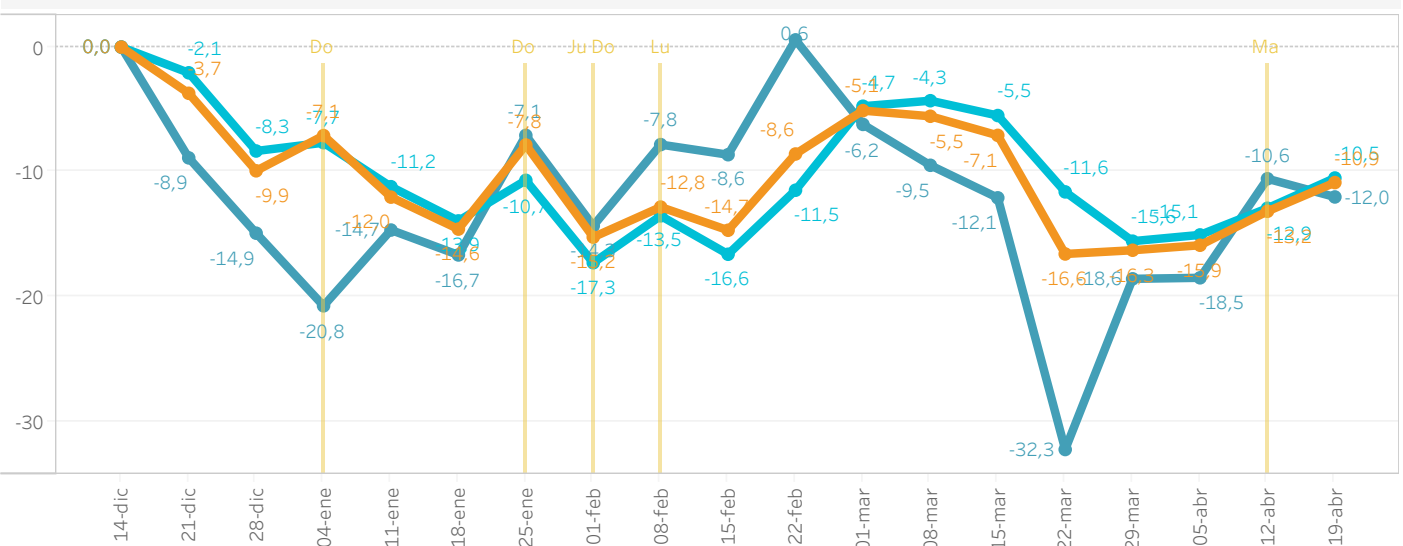
MOVILIDAD POR COMUNA

San Ramón



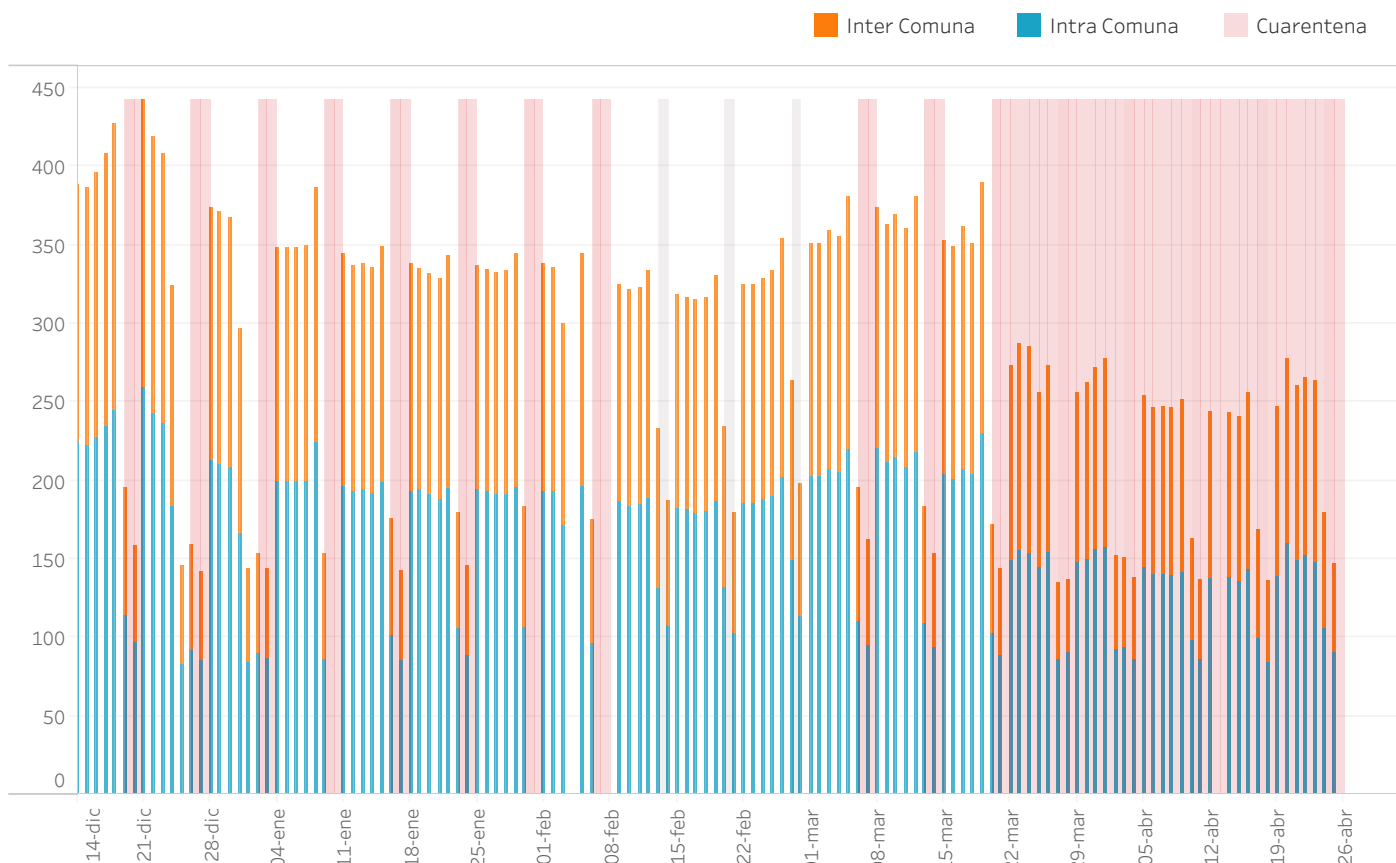
Variación % IM respecto 14-20 de diciembre 2020

Días sin información (Lu:lunes, Ma:martes, Mi:miercoles, Ju:jueves, Vi:viernes, Sa:sabado, Do:domingo)



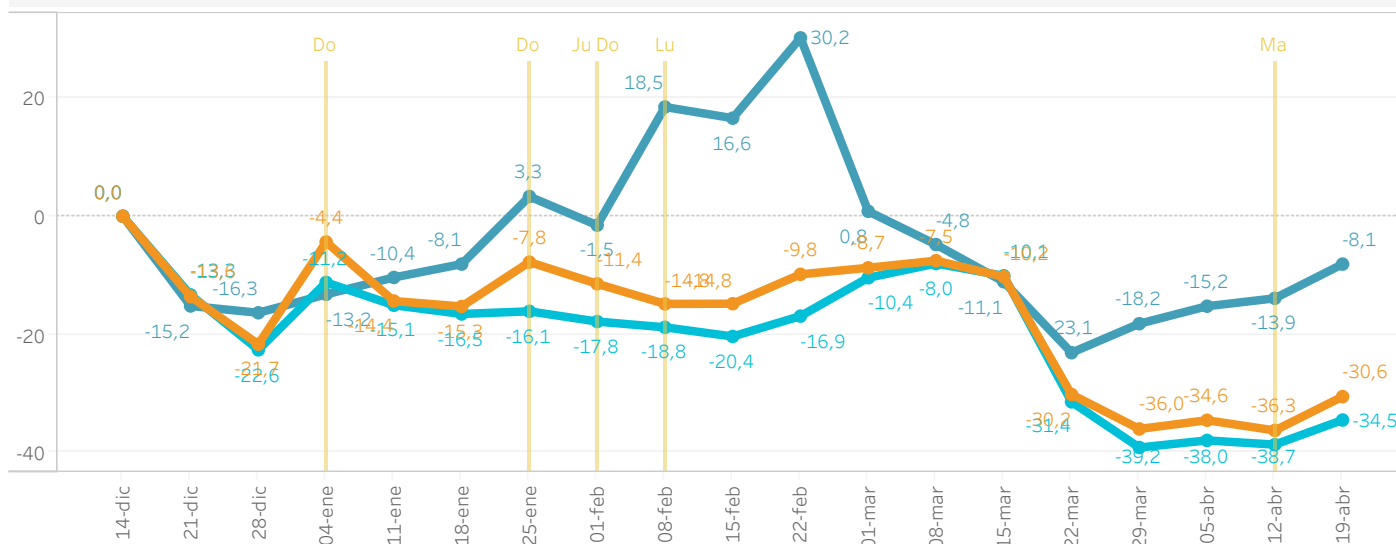
MOVILIDAD POR COMUNA

Santiago



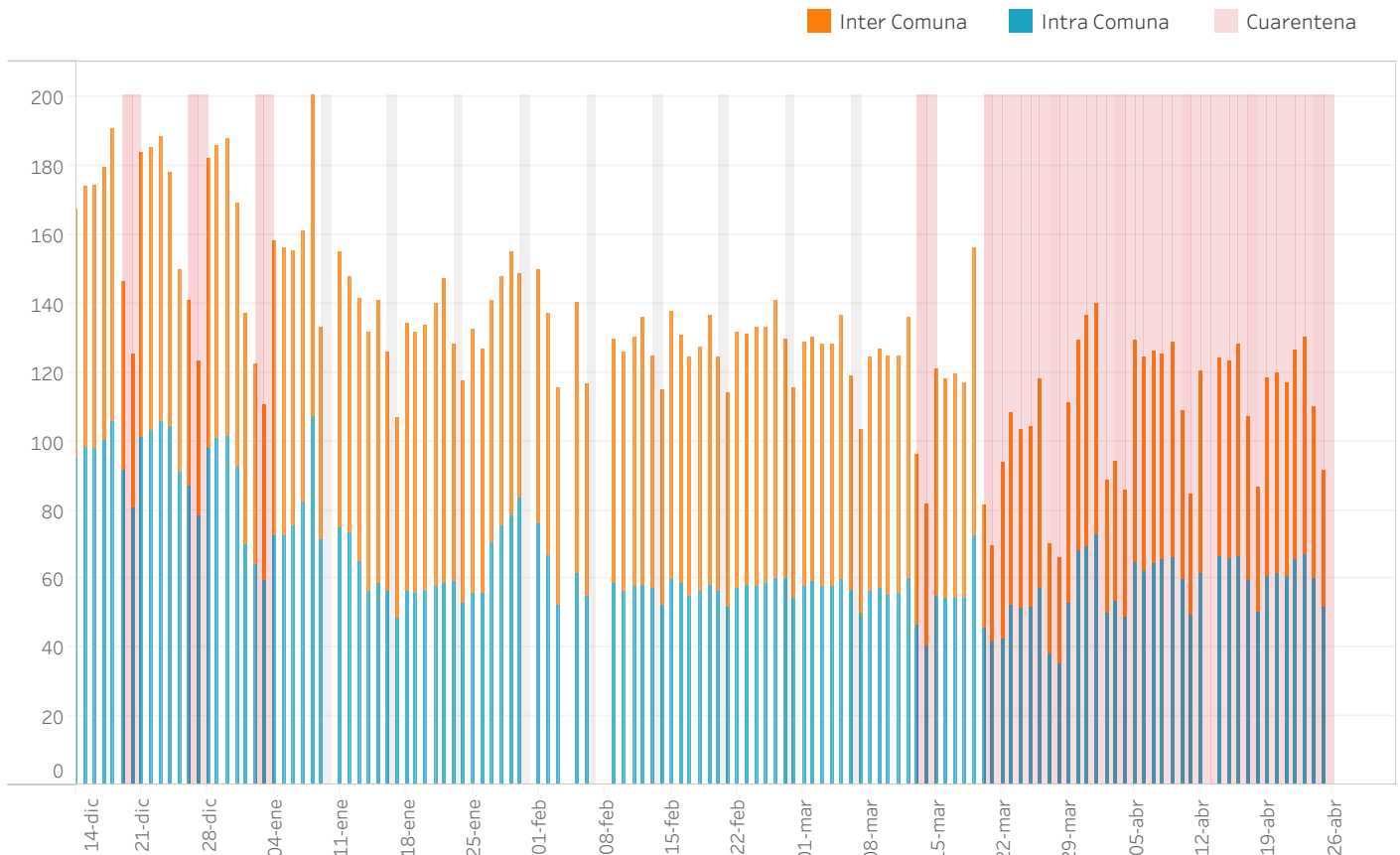
Variación % IM respecto 14-20 de diciembre 2020

Días sin información (Lu:lunes, Ma:martes, Mi:miércoles, Ju:jueves, Vi:viernes, Sa:sábado, Do:domingo)



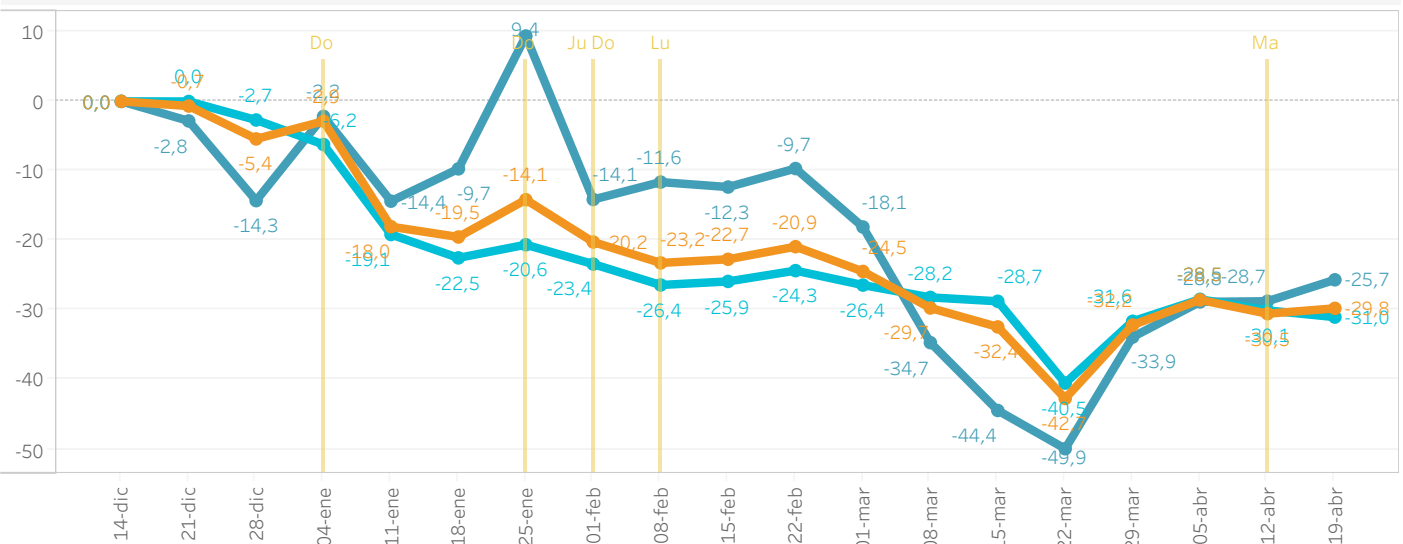
MOVILIDAD POR COMUNA

Talagante



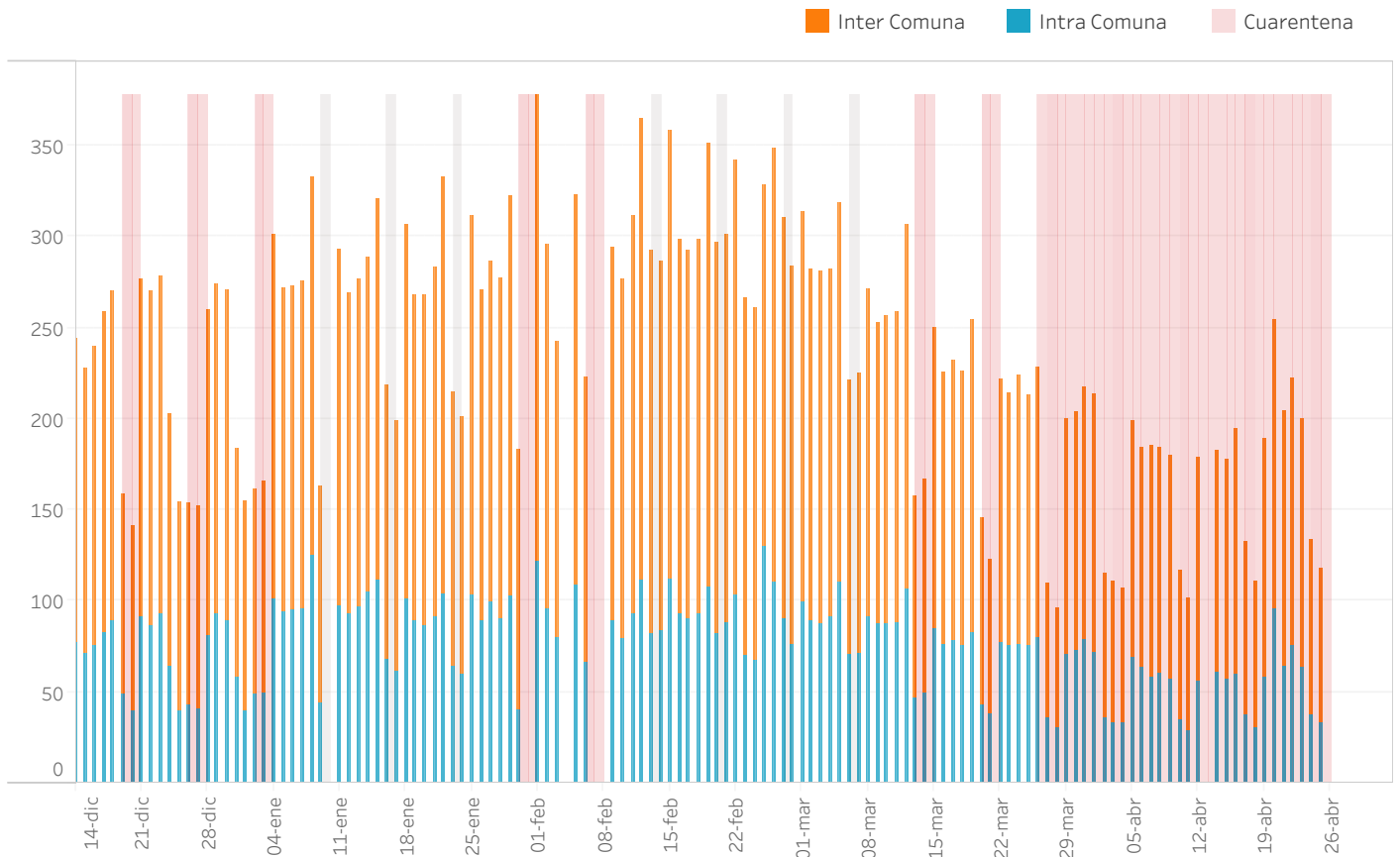
Variación % IM respecto 14-20 de diciembre 2020

Días sin información (Lu:lunes, Ma:martes, Mi:miercoles, Ju:jueves, Vi:viernes, Sa:sabado, Do:domingo)



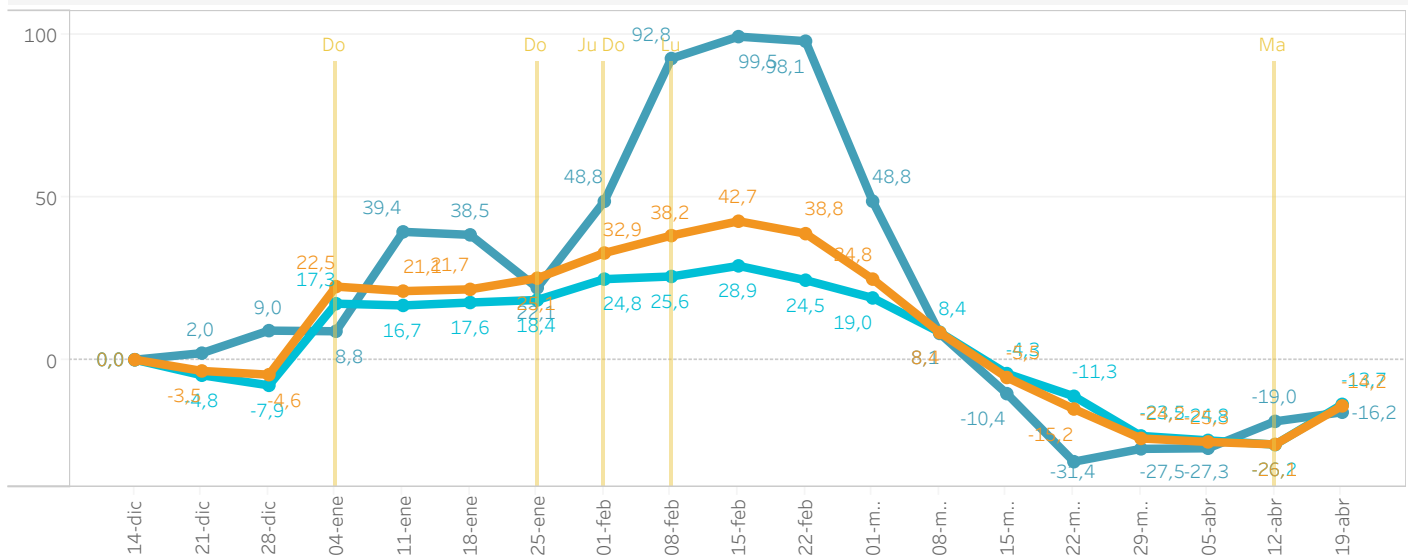
MOVILIDAD POR COMUNA

Til Til



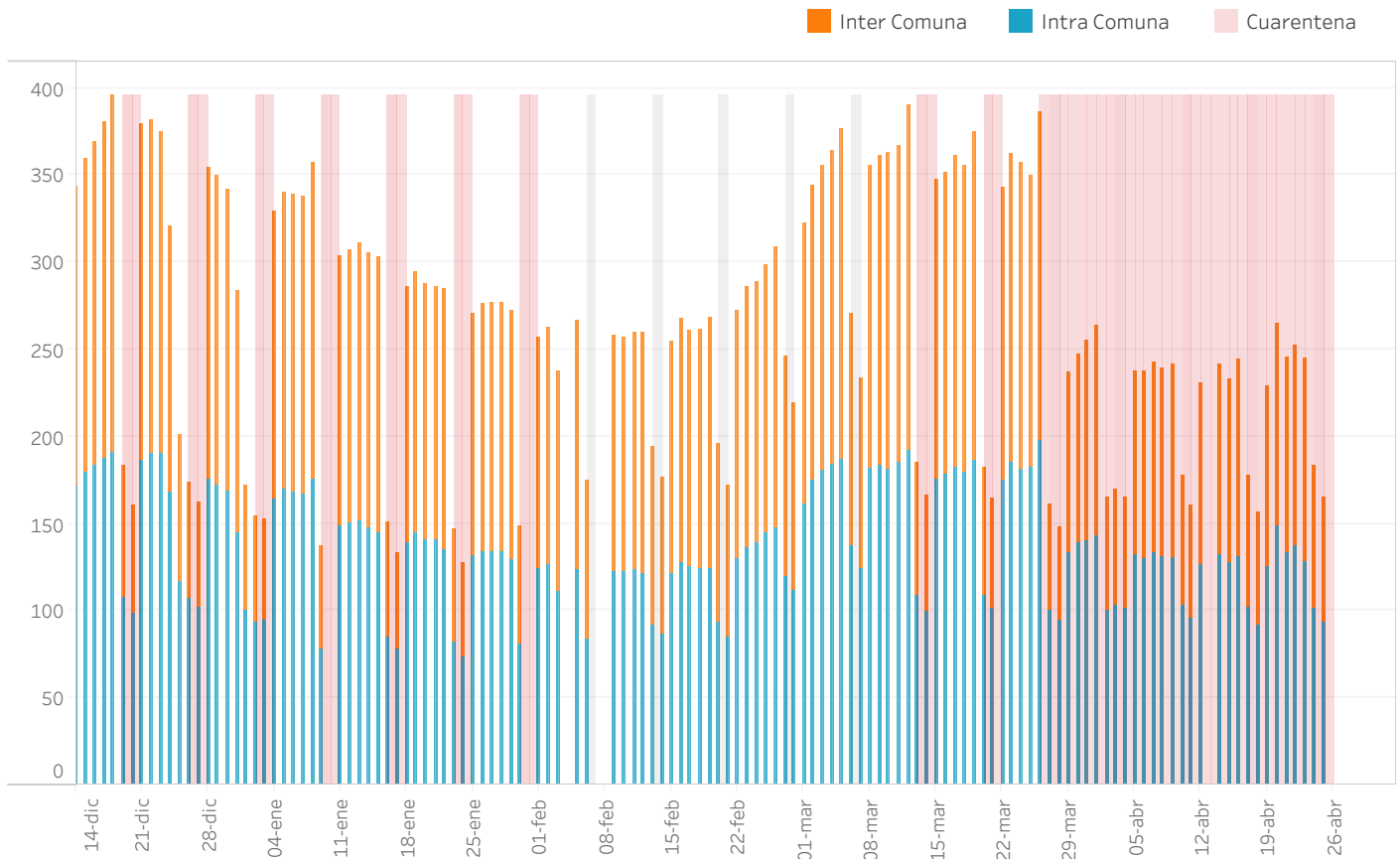
Variación % IM respecto 14-20 de diciembre 2020

Días sin información (Lu:lunes, Ma:martes, Mi:miercoles, Ju:jueves, Vi:viernes, Sa:sabado, Do:domingo)



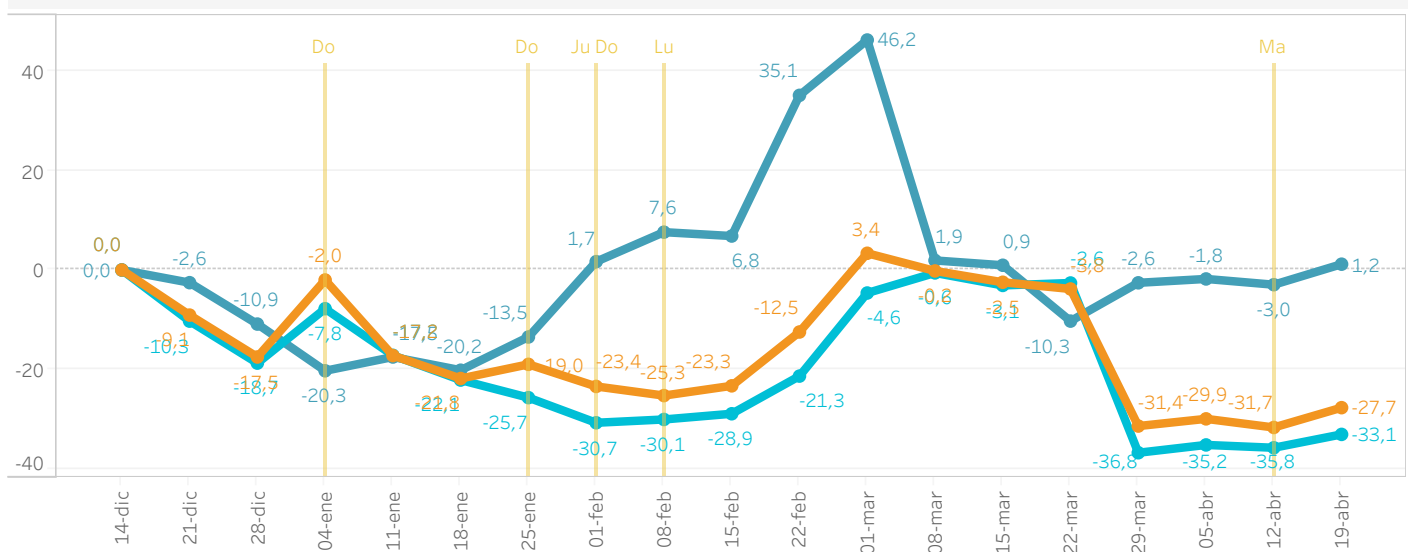
MOVILIDAD POR COMUNA

Vitacura



Variación % IM respecto 14-20 de diciembre 2020

Días sin información (Lu:lunes, Ma:martes, Mi:miercoles, Ju:jueves, Vi:viernes, Sa:sabado, Do:domingo)



AGRADECIMIENTOS

Estos reportes no serían posible sin la colaboración de muchas personas. Queremos darle las gracias en particular a: Fernando Rojas (UDD), Pelayo Covarrubias (UDD), Eric Ancelovici (Telefónica), Víctor Toscanini (CISCO), Manuel Sacasa (Telefónica), Marcela Romero (Telefónica), Víctor Navarro (UDD), Heetae Kim (UDD), Daniela Opitz (UDD), Eduardo Graells (UDD), Carina Sturla (UDD), Sebastián Díaz (UDD), Hugo Contreras (UDD), Carlos Rodríguez (UDD), Jorge Fábrega (UDD), Boris Martínez (UDD), Claudia Trejo (UDD), Isidora Ibarra (UDD), María Inés Mendieta (UDD) y Francisca Cifuentes (UDD).

